

BÉ D'INTERÉS CULTURAL DE BINIALI

- Conjunt Històric
- Entorn de Protecció
- Ampliació de l'entorn

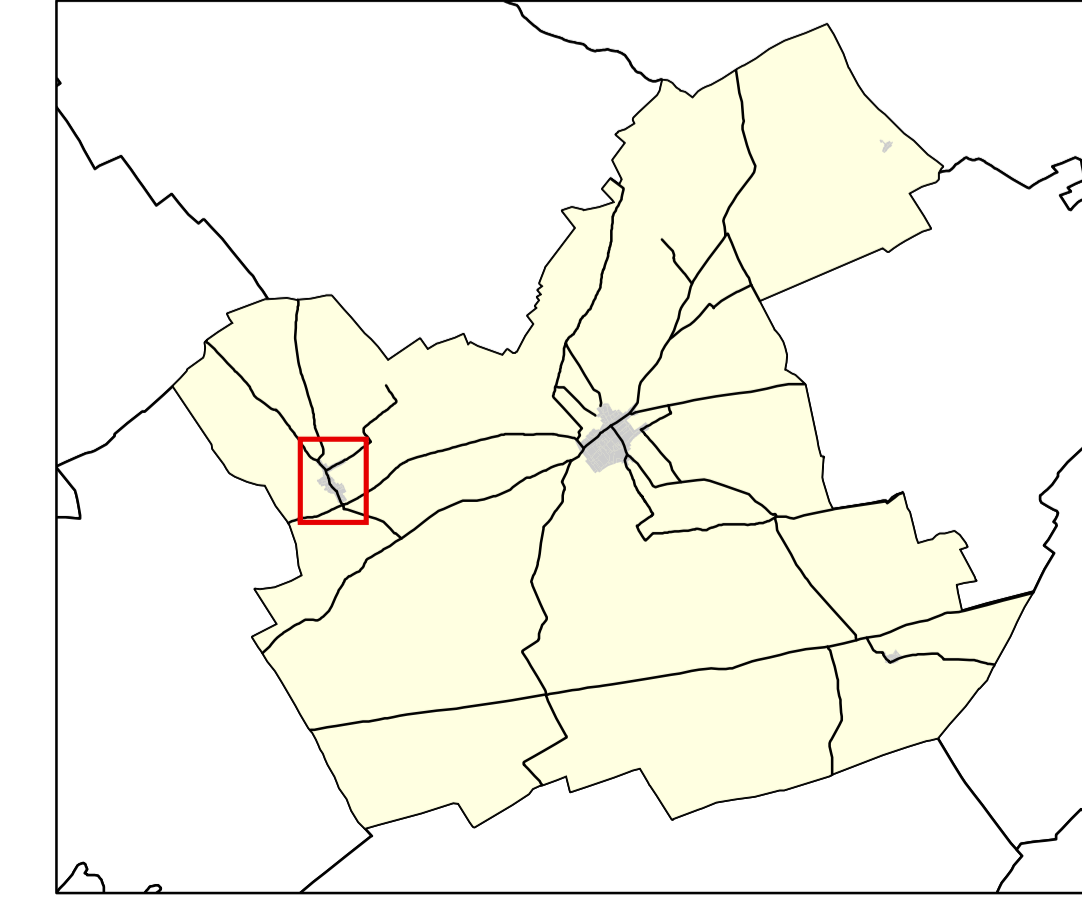
TIPOLOGIES


- TIPUS 1: Església
- TIPUS 2: Casa de possessió
- TIPUS 3.1: Casa urbana senyorial XVII-XVIII
- TIPUS 3.2: Casa urbana senyorial XIX-XX
- TIPUS 3.3: Casa urbana popular XVII-XVIII
- TIPUS 3.4: Casa urbana popular XX-XXI
- TIPUS 3.5: Casa urbana moderna
- TIPUS 4.1: Casa de pagès XIX-XX
- TIPUS 4.2: Casa de pagès moderna
- TIPUS 5: Molins XIX
- TIPUS 6: Industrial XIX
- TIPUS 7: Caseta d'eines tradicional
- RESTA

ALTRES DELIMITACIONS

- Límit del sòl urbà de Biniali
- Vials existents
- Edificacions
- Piscines
- Parcel·les cadastrals
- Codi

MAPA DE LOCALITZACIÓ






AJUNTAMENT DE SENCELLES
PLA ESPECIAL DE PROTECCIÓ DEL B.I.C DE BINIALI

PLÀNOL 1 D'ORDENACIÓ.
TIPOLOGIES EDILÍCIES

Escala 1: 1.000



Josep Antoni Aguiló,
Arquitecte

Antoni Pons,
Geògraf

M. Magdalena Pons,
Licenciada en Dret

Novembre 2017