GABINET d'ANÀLISI AMBIENTAL i TERRITORIAL
C/ Alfons el Magnànim, 2, ESC-A, 1r B
E-07004 Palma. Illes Balears
Tel. 971461 708 – Fax 971468052
empresa@gaat.es - www.gaat.es

AJUNTAMENT DE SENCELLES

CATÀLEG DE PROTECCIÓ DEL PATRIMONI HISTÒRIC.
Arquitectura funerària, monuments, etnologia

Gabinet d'Anàlisi Ambiental i Territorial

Octubre 2014

ÍNDEX ARQUITECTURA FUNERÀRIA

Codi	Nom	Adreça	codi antic	pàgina
CE-1	Cementeri de Sencelles	Carretera d'Inca Km 6,900	135	2
CE-2	Cementiri de Biniali	Ma-3021	194	6

ÍNDEX PATRIMONI ARTÍSTIC (CREUS, MONUMENTS, LÀPIDES)

Codi	Nom	Adreça	codi antic	pàgina
CR-1	Creu de s'era d'en Pelat	Camí de Binialmara	282	9
CR-2	Creu de Can Maví	Antoni Maura 72	285	11
CR-3	Creu de sa Cometa	Creuer ctra Palma / Sor Francinaina Cirer	283	13
CR-4	Creu des Rafal	Creuer Rafal / Bons Aires	281	15
CR-5	Creu de Biniali	Creuer de Biniali	284	17
CR-6	Creu de Ruberts		286	20
CR-7	Monument a la beata Sor Francinaina Cirer	Plaça d'Espanya	274	22
CR-8	Obelisc a la Immaculada Concepció	Plaça de la Immaculada Concepció	276	24
CR-9	Làpida	Carretera de Sencelles, km 8,6	275	26

ÍNDEX ETNOLOGIA

Codi	Nom	Adreça	codi antic	pàgina
AL-1	Aljub de la plaça Nova	Plaça Nova	334	29
AL-2	Aljub de Son Saletes		336	31
AL-3	Aljub de ses Comes		335	33
ER-1	Era des camí de Binialmara		278	38
ER-2	Era de Binifat		280	40
ER-3	Era de Can Mateu		279	42
FI-1	Fita des camí de Costitx 1		304	46
FI-2	Fita des camí de Montuïri / camí des Pi		305	48
FI-3	Fita des camí de Costitx 2		307	50
FI-4	Fita des camí des Horts		306	52
FI-5	Fita de sa carretera de Sineu		303	54
FI-6	Fita des camí de Montuïri		309	56
FI-7	Fita de sa carretera de Sencelles a Pina		310	58
FI-8	Fita de sa carretera Algaida-Sencelles		311	60
FI-9	Fita del camí Dret		312	62
FI-10	Fita de sa carretera de Santa Eugènia		308	64
FI-11	Punt quilomètric	Sor Francinaina 6-8	406	66
FI-12	Fita del camí Dret 2			68
MA-1	Molí de Cas Capità		348	72
MA-2	Molí des camí de Son Roig		351	74
MA-3	Molí de Cascanar 1		346	76
MA-4	Molí de Cascanar 2		347	78
MA-5	Molí de s'hort des Menescal		350	80
MA-6	Molí de Judí		349	82
MF-1	Molí de Son Pelea		345	86

Codi	Nom	Adreça	codi antic	pàgina
MF-2	Molí de Can Mascaró 2	Son Arrom 27	338	88
MF-3	Molí de Can Mascaró 1	Cas Capità 4	337	91
MF-4	Molí de Can Ferrerico	Església 21	339	93
MF-5	Molí de Can Picapebre	General	344	96
MF-6	Molí de Can Cinto	Molins 3	340	99
MF-7	Molí de Can Mopi	Molins 9	342	101
MF-8	Molí de Can Ferreró		341	103
MF-9	Molí de Can Xico	Molí	343	105
PT-1	Pont des camí de Son Llucià		331	108
PT-2	Pont des camí de Binialmara		332	110
PT-3	Pont des pou Major		330	112
PT-4	Pont de la carretera de Sencelles		329	114
PT-5	Pont de Biniali		327	116
PT-6	Pont des camí des Horts		333	118
PT-7	Pont a Ruberts		328	120
PO-1	Pou de Biniferrí		295	124
PO-2	Pou de Can Brivó		296	127
PO-3	Pou de Binifuell		298	129
PO-4	Pou de Son Fred		294	131
PO-5	Pou des camí de Son Campaner		290	133
PO-6	Pou des Cós		293	135
PO-7	Pou Major		300	137
PO-8	Pou des camí de Son Roig 2		289	139
PO-9	Pou des camí de Son Roig 1		288	140
PO-10	Pou	Fiol 21	407	142
PO-11	Pou de Biniali		297	146
PO-12	Cisterna al camí de Santa Eugènia		287	149
PO-13	Pou de Cascanar		292	151
PO-14	Pou de Binifat		301	154
PO-15	Pou de Judí		299	156
PO-16	Pou de Ruberts	Plaça de Ruberts	302	158
SI-1	Sínia al camí de s'Eriçada 2		319	162
SI-2	Sínia al camí de s'Eriçada 1		321	164
SI-3	Sínia a la carretera Inca-Sencelles 1		314	166
SI-4	Sínia a la carretera Inca-Sencelles 2		323	168
SI-5	Sínia al camí de Cas Felanitxer		318	170
SI-6	Sínia al camí de Binissalem		317	172
SI-7	Sínia		326	174
SI-8	Sínia al camí de Son Roig 2		322	177
SI-9	Sínia al camí de Binialmara 1		324	179
SI-10	Sínia al camí de Son Roig 1		315	181
SI-11	Sínia al camí de Binialmara 2		325	183
SI-12	Sínia al camí des Terrer Blanc		291	185
SI-13	Sínia al camí de Montuïri 2		316	187
SI-14	Sínia al camí de Montuïri 1		313	189
SI-15	Sínia de Can Bassa		320	191
SI-16	Sínia al camí de Montuïri 3			193

Codi	Nom	Adreça	codi antic	pàgina
SI-17	Sínia al camí de Montuïri 4			195
CM-1	Camí d'Inca/camí vell d'Inca/camí de Son Roig			199
CM-23	Camí de Montuïri a Inca / Camí de Montuïri			203
CM-32	Camí de Cascanar/Camí de s'Aljub/ Camí de Binifat			206
CM-33	Camí de Son Boi / Camí des Mitjà d'Avall			209
CM-34	Camí del camí de Can Trist al camí Dret			212
CM-36	Camí des Rubiols			214
CM-37	Camí de Morelló/ Camí de Sonarrossa/ Camí de Santa Eugènia			217
CM-41	Camí des camp de sa Cova			220
CM-54	Camí de Son Gat (A)			222
CM-57	Camí de Lloret/ Camí de Ruberts/ Camí de sa Comuna			225
CM-65	Camí de Ruberts			227
CM-71	Camí d'enllaç entre el camí de Montuïri i la ctra de Sencelles-Costitx			229
CM-79	Passatge de Binifuell			231
CM-83	Camí al pou de Binifat			233

ARQUITECTURA FUNERÀRIA

1. IDENTIFICACIÓ

DENOMINACIÓ	**Cementeri de Sencelles**	**CODI**	**CE-1**
TIPOLOGIA	Cementeri		
ÚS ACTUAL	Funerari		
AUTORIA			
ESTIL O CORRENT	Neogòtic (oratori i panteó)		

2. LOCALITZACIÓ

NUCLI O PARATGE	Sencelles		
ADREÇA / ACCÉS	Carretera d'Inca Km 6,900		
COORDENADES UTM	X: 491694	Y: 4389492	
REFERÈNCIA CADASTRAL	000766800DD98G		
ENTORN / CLASSE DE SÒL	Rural, a la sortida del poble		

3. DESCRIPCIÓ

Del cementiri de Sencelles, cal destacar-ne tres elements.
Per una banda, l'**oratori**, un edifici de petites dimensions i planta rectangular. La seva façana principal, d'estructura molt senzilla, presenta un portal d'accés allindanat amb un enteulament format per un arc ogival. Damunt del portal trobam una rosassa amb motius geomètrics. Als cantons de la façana s'observen dues pilastres formades per carreus de marès llisos. El parament està configurat per un folrat de pedres irregulars unides amb ciment. La coberta és de teula àrab a doble vessant.
A uns metres de l'oratori, trobam un **panteó** la façana principal del qual presenta un portal d'estructura conopial ornamentat amb un trencaaigües coronat per un escut. Tanca dit portal una reixa de ferro ornamentada. Damunt del portal hi ha una rosassa decorada amb motius florals. La façana està rematada per un capcer ogival ornamentat amb petits arcs trevolats. L'eix vertical format pel portal i la rosassa es troba flanquejat per dos parells de pilastres amb capitells corintis que culminen en forma de pinacles. La coberta d'aquest edifici és de dos aiguavessos i teula àrab.
Finalment, adossada al recinte del cementiri (a l'anomenat passatge de Bartomeu Cirer Verd (a) Garrit) trobam una petita **edificació** d'una sola planta. La façana principal presenta un portal d'accés d'arc rodó, flanquejat per dues finestres allindanades. Aquestes obertures presenten un emmarcament de marès en forma de merlets. La coberta és a doble vessant i de teula àrab. Una filera de mènsules sosté la canal de zinc que recorre la part superior de la façana principal. El parament està configurat per un folrat de pedres irregulars unides amb ciment.

CRONOLOGIA	s. XIX
BIBLIOGRAFIA	

4. ESTAT DE CONSERVACIÓ

ESTAT DE CONSERVACIÓ	Bo
INTERVENCIONS	

CODI D'IDENTIFICACIÓ	CE-1

5. PROTECCIÓ DE L'ELEMENT

GRAU DE PROTECCIÓ	A: oratori i panteó. B: edificació adossada		
USOS PERMESOS	Religiós, funerari		
ELEMENTS A PRESERVAR	El conjunt format per l'oratori i el panteó, incloent estructura, volumetria i façanes. Estructura, volumetria i façanes de l'edificació adossada a l'exterior.		
INTERVENCIONS PREFERENTS I ADMISSIBLES	IP: Netejar la vegetació de les teulades. Mantenir un nivell de poda adequat de les palmeres amb l'objectiu de permetre la visualització dels edificis. IA: Restauració, conservació, consolidació.		
PROTECCIÓ ESPECÍFICA		**DECLARACIÓ**	

6. DEFINICIÓ DE LA ZONA DE PROTECCIÓ

S'estableix com a zona de protecció inedificable l'espai situat entre l'oratori i l'entrada lateral del cementeri amb el concret traçat que figura a la localització cartogràfica adjunta.

LOCALITZACIÓ CARTOGRÀFICA

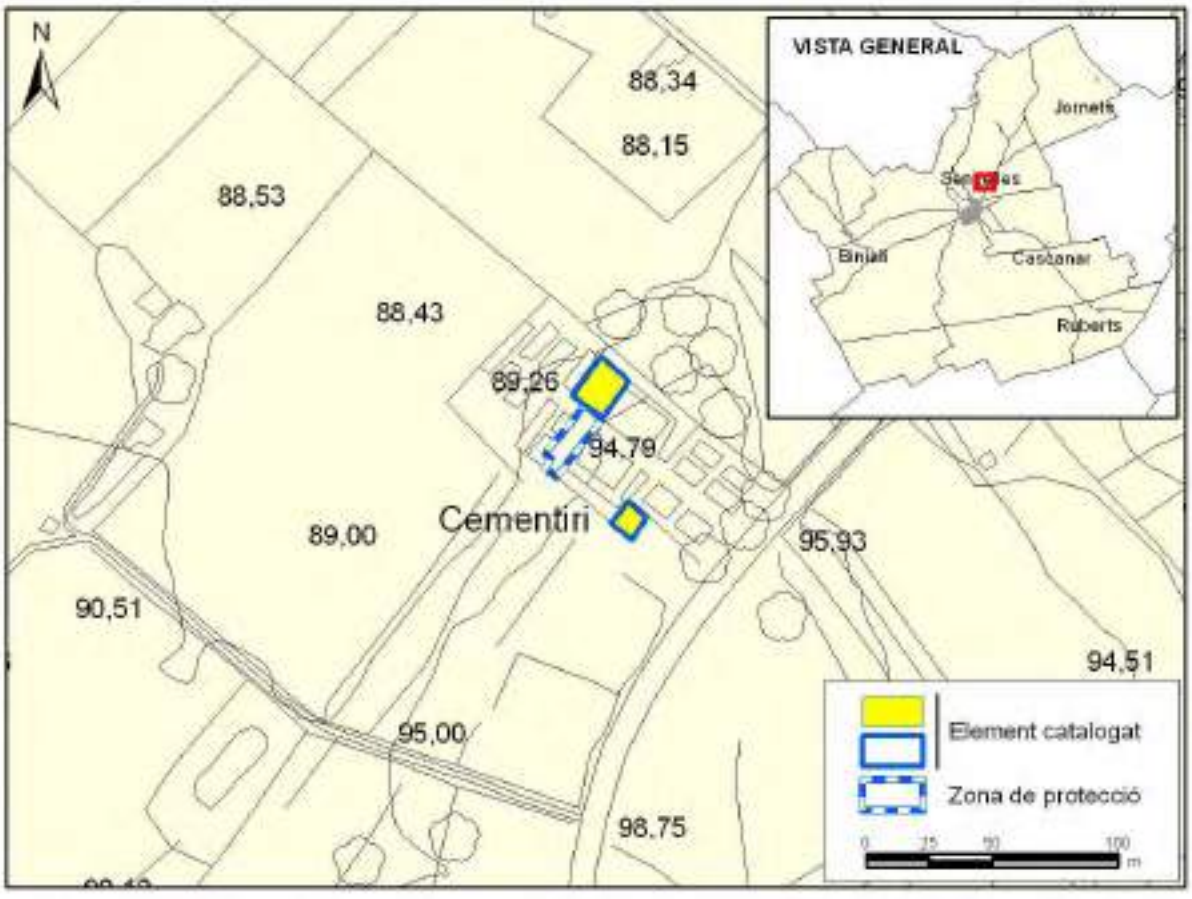

CODI D'IDENTIFICACIÓ	CE-1

1. IDENTIFICACIÓ

DENOMINACIÓ	**Cementeri de Biniali**	**CODI**	**CE-2**
TIPOLOGIA	Cementeri		
ÚS ACTUAL	Funerari		
AUTORIA			
ESTIL O CORRENT	Barroc		

2. LOCALITZACIÓ

NUCLI O PARATGE	Biniali		
ADREÇA / ACCÉS	Ma-3021 Km 0,9		
COORDENADES UTM	X: 4388700	Y: 487860	
REFERÈNCIA CADASTRAL	07047A009000030000OQ		
ENTORN / CLASSE DE SÒL	Rústic		

3. DESCRIPCIÓ

El cementiri de Biniali està situat a la carretera de Binissalem, a prop del nucli urbà de Biniali.

Es tracta d'un recinte tancat per quatre murs de paredat en verd. L'entrada al recinte es fa mitjançant un portal allindanat, situat arran de carretera i emmarcat amb una faixa blanca. El mur de l'entrada està referit amb esgrafiat de carreus. La resta de murs tenen la fàbrica vista.

Dins el recinte trobem un oratori d'estructura molt senzilla. El portal d'accés és allindanat. Al seu damunt trobem una claraboia circular. La façana acaba en forma de testera mixtilínia, coronada per una sèrie de pinacles. El parament és d'aparell irregular de pedra i morter. La coberta és de dues vessants i teula àrab.

CRONOLOGIA	s. XVIII
BIBLIOGRAFIA	

4. ESTAT DE CONSERVACIÓ

ESTAT DE CONSERVACIÓ	Bo
INTERVENCIONS	

5. PROTECCIÓ DE L'ELEMENT

GRAU DE PROTECCIÓ	A: Oratori		
USOS PERMESOS	Equipaments comunitaris		
ELEMENTS A PRESERVAR	Oratori, incloent estructura, volumetria i façanes. Corredor entre el portal d'entrada al cementeri i l'oratori.		
INTERVENCIONS PREFERENTS I ADMISSIBLES	IP:- IA: Restauració, conservació, consolidació.		
PROTECCIÓ ESPECÍFICA		**DECLARACIÓ**	

LOCALITZACIÓ CARTOGRÀFICA

CODI D'IDENTIFICACIÓ	CE-2

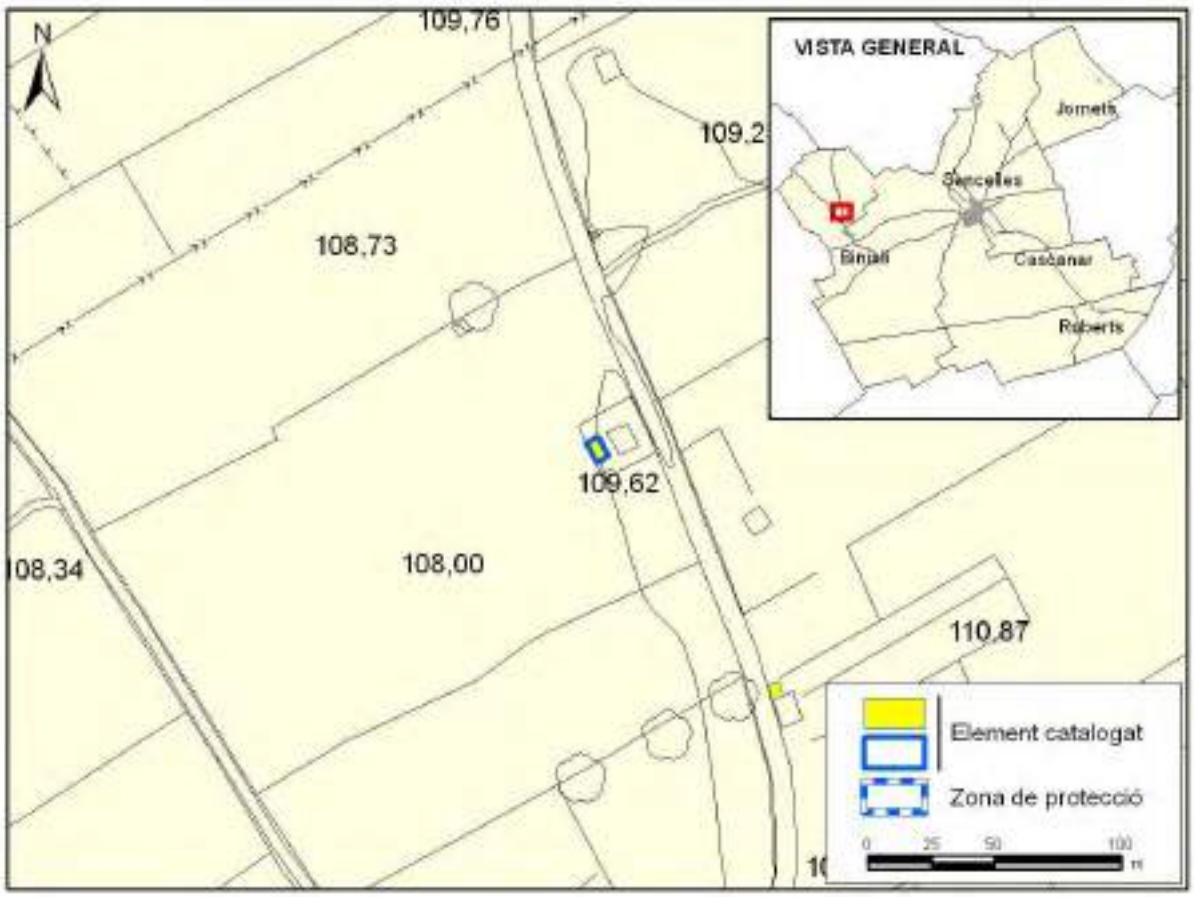

FOTOGRAFIES

CREUS, LÀPIDES, MONUMENTS

1. IDENTIFICACIÓ

DENOMINACIÓ	**Creu de s'era d'en Pelat**	**CODI**	**CR-1**
TIPOLOGIA	Creu de terme		
ÚS ACTUAL	Ornamental. La creu s'integra a un espai lliure públic		
AUTORIA			
ESTIL O CORRENT			

2. LOCALITZACIÓ

NUCLI O PARATGE	Era d'en Pelat		
ADREÇA / ACCÉS	Camí de Binialmara / Rector Molinas		
COORDENADES UTM	X: 491300	Y: 4389089	
REFERÈNCIA CADASTRAL	1391003DD9819S0001GM		
ENTORN / CLASSE DE SÒL	Urbà		

3. DESCRIPCIÓ

La creu de terme presenta un sòcol quadrat emmarcat sobre el que hi ha una base o pedestal de planta octogonal de pedra viva, sobre ella, s'eleva un tambor octogonal de pedra viva amb diferents incisions: al lateral sud es llegeix "*A Crux / Ave spes / unica / Bendecida / dia 3 de mayo / de 1900*", el costat de llevant diu *"In cruce / salus et vita",* al nord s'hi llegeix *"Anno 1900 / Jesus / Christus / Deus Homo / vivit regnat / imperat*", i el de ponent diu *"In hoc signo vinces*". Sobre el tambor s'eleva el fust, de secció octogonal i amb la part inferior més ampla que la superior, d'on arranca un capitell de secció octogonal amb motius ornamentals a cada cara, set dels quals tenen motius vegetals i un té l'escut de Sencelles (una campana i una cadira de muntar). La creu que culmina la construcció, és llatina i de braços rectes amb terminacions en creu i decoració vegetal als extrems i entrebraços.

MESURES: 379 x 59 x 37 cm. La creu va ser donada per la família Molina i substitueix a una altre creu més antiga.

CRONOLOGIA	s. XX (1900)
BIBLIOGRAFIA	FLORIT ZUAZAGA, J.; ORDINAS, G. (2003): Sencelles

4. ESTAT DE CONSERVACIÓ

ESTAT DE CONSERVACIÓ	Bo
INTERVENCIONS	

5. PROTECCIÓ DE L'ELEMENT

GRAU DE PROTECCIÓ	A		
USOS PERMESOS	Element que no admet cap ús dels regulats a les Normes urbanístiques.		
ELEMENTS A PRESERVAR	Tot el conjunt format per la creu i el sòcol.		
INTERVENCIONS PREFERENTS I ADMISSIBLES	IP: - IA: Restauració, conservació, consolidació		
PROTECCIÓ ESPECÍFICA	Declarada com a BIC amb la categoria de monument	**DECLARACIÓ**	*Decreto 571/1963* (BOE 30/03/1963)

6. DEFINICIÓ DE LA ZONA DE PROTECCIÓ

S'estableix com a zona de protecció inedificable l'espai lliure públic dintre del qual es localitza la creu, amb el concret traçat que figura a la localització cartogràfica adjunta.

LOCALITZACIÓ CARTOGRÀFICA

CODI D'IDENTIFICACIÓ	CR-1

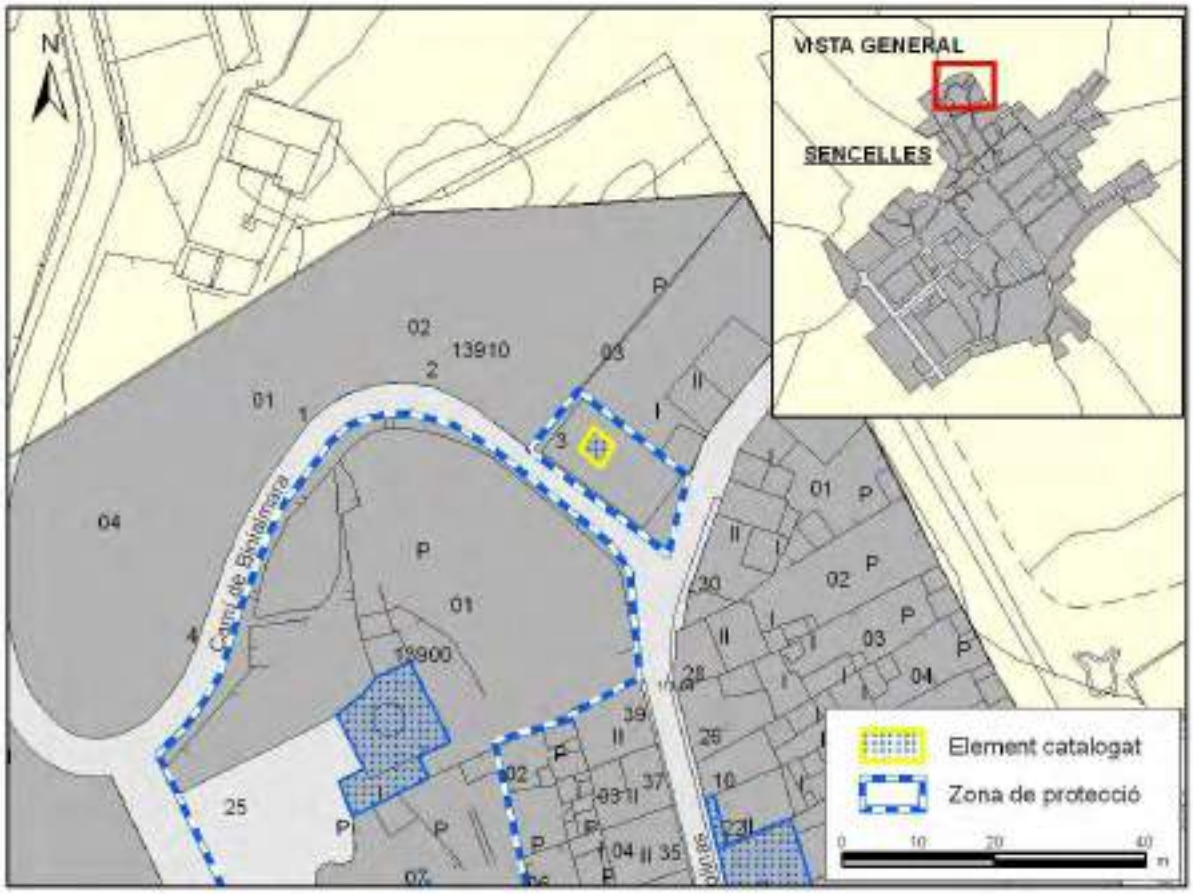

FOTOGRAFIES

1. IDENTIFICACIÓ

DENOMINACIÓ	**Creu de Can Maví**	**CODI**	**CR-2**
TIPOLOGIA	Creu de terme		
ÚS ACTUAL	Ornamental		
AUTORIA			
ESTIL O CORRENT	Barroc		

2. LOCALITZACIÓ

NUCLI O PARATGE	Sencelles		
ADREÇA / ACCÉS	Antoni Maura 72		
COORDENADES UTM	X: 491580	Y: 4389005	
REFERÈNCIA CADASTRAL	-		
ENTORN / CLASSE DE SÒL			

3. DESCRIPCIÓ

Creu que s'eleva sobre una base de sis escalons octogonals referits. A sobre hi ha una peanya quadrangular que té una marca unglada a cada costat, de la qual parteix un fust de secció octogonal acabat amb un pseudocapitell jònic sobre el que hi ha un capitell octogonal amb una cúpula a la part superior. La creu que culmina el fust és llatina, de braços rectes i amb terminacions en medallons estrellats o florejats on hi apareixen querubins a dins, i amb decoració vegetal als entrebraços i peu de la creu, també veiem decoració cordada a les arestes; a l'anvers hi ha esculpida una imatge de Crist Crucificat i al revers hi ha un relleu de la Immaculada, Verge Coronada, amb una cartel·la al peu de la creu que duu la data de 1732. Tota la creu és de marès.

Mesures: 312 x 65 x 40cm.

CRONOLOGIA	s. XVIII (1732), s. XX (1933)
BIBLIOGRAFIA	AV (1989): GEM BERARD, Gerónimo de (1983): Viaje a las villas de Mallorca (1789) LLABRÉS RAMIS, M. (2003): Notes històriques de Sencelles

4. ESTAT DE CONSERVACIÓ

ESTAT DE CONSERVACIÓ	
INTERVENCIONS	Ampliació i reforma al 1933

5. PROTECCIÓ DE L'ELEMENT

GRAU DE PROTECCIÓ	A		
USOS PERMESOS	Element que no admet cap ús dels regulats a les Normes urbanístiques		
ELEMENTS A PRESERVAR	Tot el conjunt format pels distints elements de la creu		
INTERVENCIONS PREFERENTS I ADMISSIBLES	IP: - IA: Restauració, conservació, consolidació		
PROTECCIÓ ESPECÍFICA	Declarada com a BIC amb la categoria de monument	**DECLARACIÓ**	*Decreto 571/1963* (BOE 30/03/1963)

6. DEFINICIÓ DE LA ZONA DE PROTECCIÓ

LOCALITZACIÓ CARTOGRÀFICA

CODI D'IDENTIFICACIÓ	CR-2

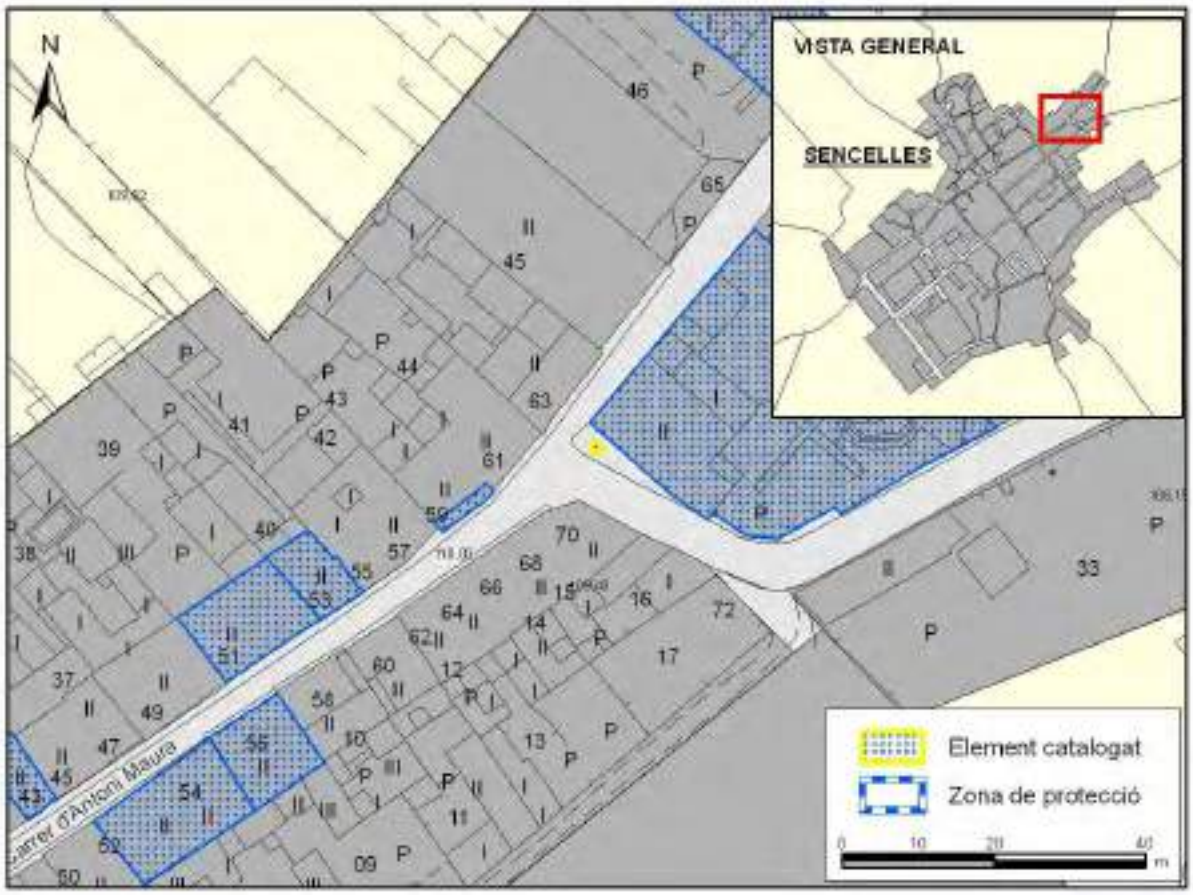

FOTOGRAFIES

1. IDENTIFICACIÓ

DENOMINACIÓ	**Creu de sa Cometa**	**CODI**	**CR-3**
TIPOLOGIA	Creu de terme		
ÚS ACTUAL	Ornamental		
AUTORIA			
ESTIL O CORRENT	Barroc		

2. LOCALITZACIÓ

NUCLI O PARATGE	Sencelles		
ADREÇA / ACCÉS	Creuer carretera de Palma i carrer Sor Francinaina Cirer		
COORDENADES UTM	X: 491025	Y: 4388586	
REFERÈNCIA CADASTRAL	-		
ENTORN / CLASSE DE SÒL	Urbà		

3. DESCRIPCIÓ

La creu, totalment de marès, s'aixeca damunt un sòcol hexagonal molt baix. Damunt hi ha una base troncocònica, de secció circular, sobre la qual hi ha un tambor o graó també circular, d'una sola peça, que aguanta el fust, de secció octogonal. El capitell és també octogonal, marcat per dues motllures llises.

La creu, restaurada, és llatina, de braços rectes acabats en formes arrodonides. L'anvers mostra un relleu de Crist Crucificat i el revers no té ornamentació. Als extrems dels braços i als angles de la creu hi apareixen uns petits motius ornamentals. Mesures 350 x 50 x 40 cm.

La creu va caure entre el 10 i el 11 de novembre de 2001. El 5 d'agost de 2002 es col·locà la nova creu

CRONOLOGIA	s. XVIII, s. XIX (dècada anys 80-90), s. XXI (2002)
BIBLIOGRAFIA	AV (1989): GEM FLORIT ZUAZAGA, J.; ORDINAS, G. (2003): Sencelles VALERO, G. (1999): Sencelles, guia de passeig

4. ESTAT DE CONSERVACIÓ

ESTAT DE CONSERVACIÓ	Bo
INTERVENCIONS	Rehabilitada al 2002 per Jaume Horrach Bibiloni

5. PROTECCIÓ DE L'ELEMENT

GRAU DE PROTECCIÓ	A		
USOS PERMESOS	Element que no admet cap ús dels regulats a les Normes urbanístiques		
ELEMENTS A PRESERVAR	Tot el conjunt format pels distints elements de la creu		
INTERVENCIONS PREFERENTS I ADMISSIBLES	IP: - IA: Restauració, conservació, consolidació		
PROTECCIÓ ESPECÍFICA	Declarada com a BIC amb la categoria de monument	**DECLARACIÓ**	*Decreto 571/1963* (BOE 30/03/1963)

6. DEFINICIÓ DE LA ZONA DE PROTECCIÓ

LOCALITZACIÓ CARTOGRÀFICA

CODI D'IDENTIFICACIÓ	CR-3

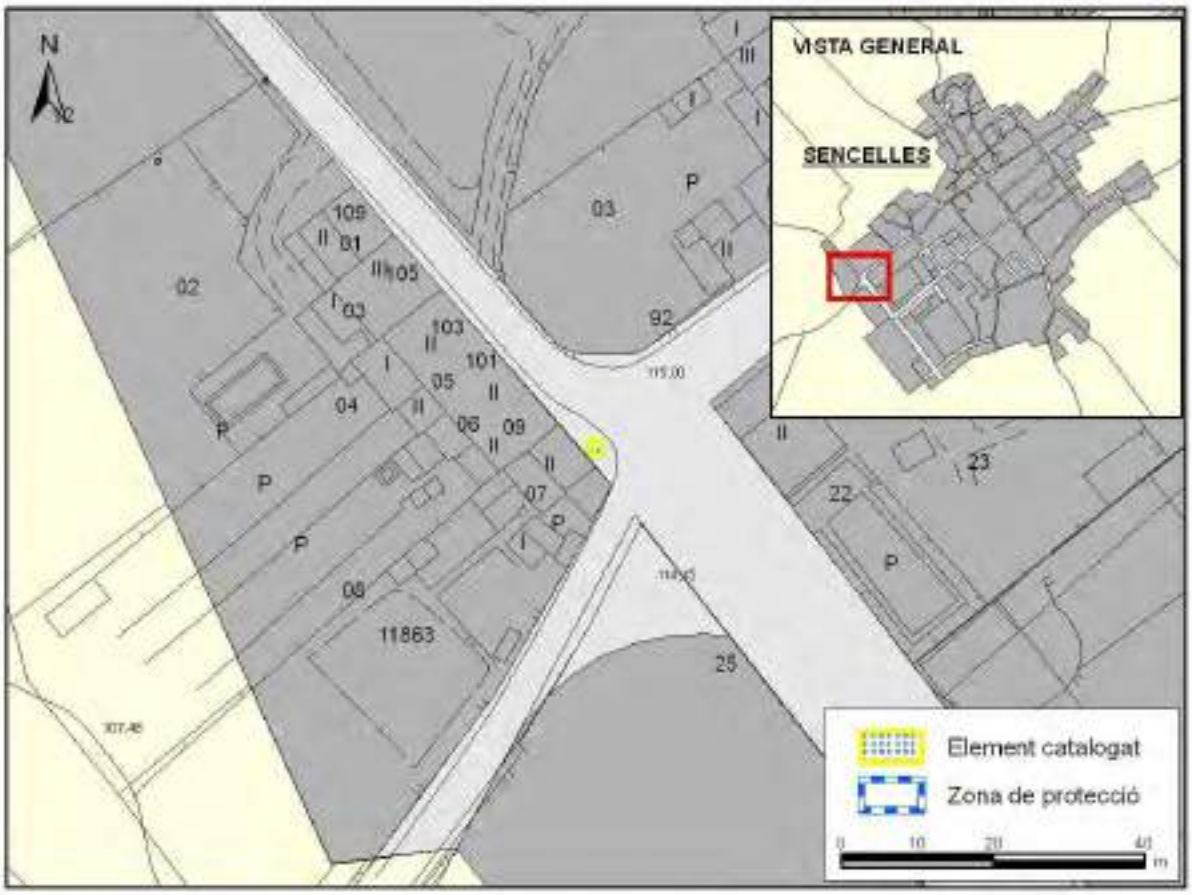

FOTOGRAFIES

1. IDENTIFICACIÓ

DENOMINACIÓ	**Creu des Rafal**	**CODI**	**CR-4**
TIPOLOGIA	Creu de terme		
ÚS ACTUAL	Ornamental		
AUTORIA			
ESTIL O CORRENT			

2. LOCALITZACIÓ

NUCLI O PARATGE			
ADREÇA / ACCÉS	Creuer carrers del Rafal i dels Bons Aires		
COORDENADES UTM	X: 491516	Y: 4388622	
REFERÈNCIA CADASTRAL	-		
ENTORN / CLASSE DE SÒL	Urbà		

3. DESCRIPCIÓ

Presenta un sòcol hexagonal folrat de pedra sobre el que s'eleva una base amb quatre esglaons octogonals de marès. A sobre, hi ha una peanya amb una inscripció amb la data de "1991", i d'aquí s'aixeca un fust i un capitell també hexagonals i referits. Finalment, aquesta estructura està culminada per una creu llatina de braços rectes amb terminacions apuntades amb decoracions de flors de llis als extrems i amb una margalida al centre, tota de pedra calcària.

Abans de la reforma dels 1991, les seves mesures eren 278 x 50 x 30 cm. Tenia la base troncocònica sobre graó circular i fust de secció quadrada amb arestes rebaixades. Aquesta en substituïa una anterior situada al mateix lloc i descrita per Ferrà.

CRONOLOGIA	s. XX
BIBLIOGRAFIA	AV (1989): GEM VALERO, G. (1999): Sencelles, guia de passeig

4. ESTAT DE CONSERVACIÓ

ESTAT DE CONSERVACIÓ	Bo
INTERVENCIONS	Restaurada al 1991

5. PROTECCIÓ DE L'ELEMENT

GRAU DE PROTECCIÓ	A		
USOS PERMESOS	Element que no admet cap ús dels regulats a les Normes urbanístiques		
ELEMENTS A PRESERVAR	Tot el conjunt format pels distintes elements de la creu		
INTERVENCIONS PREFERENTS I ADMISSIBLES	IP: - IA: Restauració, conservació, consolidació		
PROTECCIÓ ESPECÍFICA	Declarada BIC amb la categoria de monument	**DECLARACIÓ**	*Decreto 571/1963* (BOE 30/03/1963)

6. DEFINICIÓ DE LA ZONA DE PROTECCIÓ

LOCALITZACIÓ CARTOGRÀFICA

CODI D'IDENTIFICACIÓ	CR-4

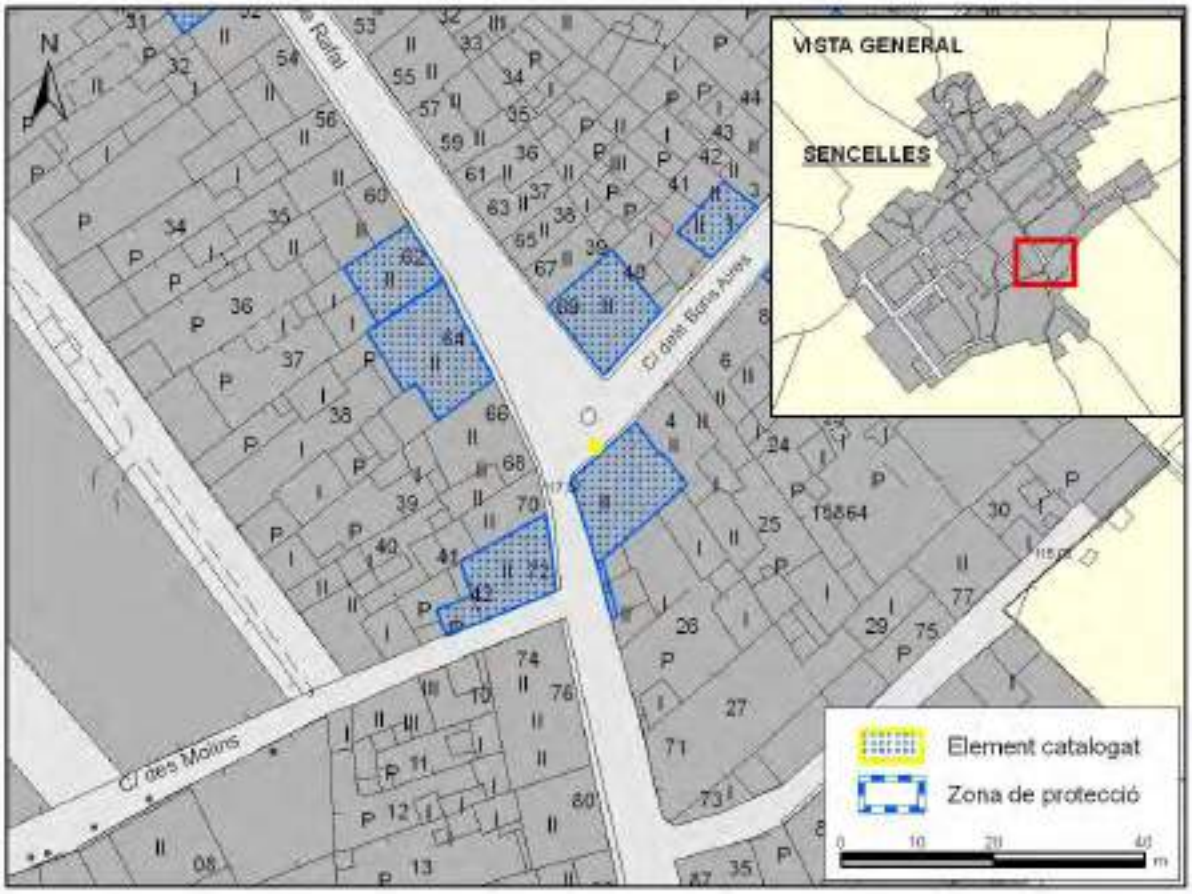

FOTOGRAFIES

1. IDENTIFICACIÓ

DENOMINACIÓ	**Creu de Biniali (de los Caídos)**	**CODI**	**CR-5**
TIPOLOGIA	Creu de terme		
ÚS ACTUAL	Ornamental		
AUTORIA			
ESTIL O CORRENT			

2. LOCALITZACIÓ

NUCLI O PARATGE			
ADREÇA / ACCÉS	Carretera de Sencelles Ma-3020 al creuer de Biniali (Ma-3021)		
COORDENADES UTM	X: 488157	Y: 4387884	
REFERÈNCIA CADASTRAL	07047A011001580000OT		
ENTORN / CLASSE DE SÒL	Rústic		

3. DESCRIPCIÓ

A l'actualitat la creu només presenta una base quadrada de pedra calcària. Ha estat repicada la inscripció franquista ("Honor a los caídos. 1939") que hi havia a una de les cares de la base.

Sobre la base s'hi elevava un fust de marès de secció octogonal, amb sòcol de marès quadrat; el capitell, també és octogonal, llis i emmarcat per motllures. La creu, també de marès, era llatina i amb els braços rectes amb terminacions en medallons quadrifoliats; a l'anvers de la creu hi havia un relleu de Crist Crucificat i als medallons hi havia les representacions dels quatre evangelistes (àguila a la part superior; àngel a la part inferior; brau a la dreta i lleó a l'esquerra). Al revers de la creu hi havia representacions de flors a cada medalló. Mesures: 320 x 70 x 38 cm.

CRONOLOGIA	s. XIX, s. XX (1939)
BIBLIOGRAFIA	AV (1989): GEM

4. ESTAT DE CONSERVACIÓ

ESTAT DE CONSERVACIÓ	Dolent. Ha desaparegut el fust i la creu.
INTERVENCIONS	L'antiga creu for reconvertida al 1939 en una creu "de los Caídos".

5. PROTECCIÓ DE L'ELEMENT

GRAU DE PROTECCIÓ	A		
USOS PERMESOS	Element que no admet cap ús dels regulats a les Normes urbanístiques		
ELEMENTS A PRESERVAR	La base quadrada		
INTERVENCIONS PREFERENTS I ADMISSIBLES	IP: Restaurar el fust i la creu de marès. IA: Restauració, conservació, consolidació		
PROTECCIÓ ESPECÍFICA	Declarada com a BIC amb la categoria de monument	**DECLARACIÓ**	*Decreto 571/1963* (BOE 30/03/1963)

6. DEFINICIÓ DE LA ZONA DE PROTECCIÓ

S'estableix com a zona de protecció inedificable l'espai enjardinat delimitat per la carretera de Sencelles i el torrent,amb el concret traçat que figura a la delimitació gràfica adjunta.

LOCALITZACIÓ CARTOGRÀFICA

CODI D'IDENTIFICACIÓ	CR-5

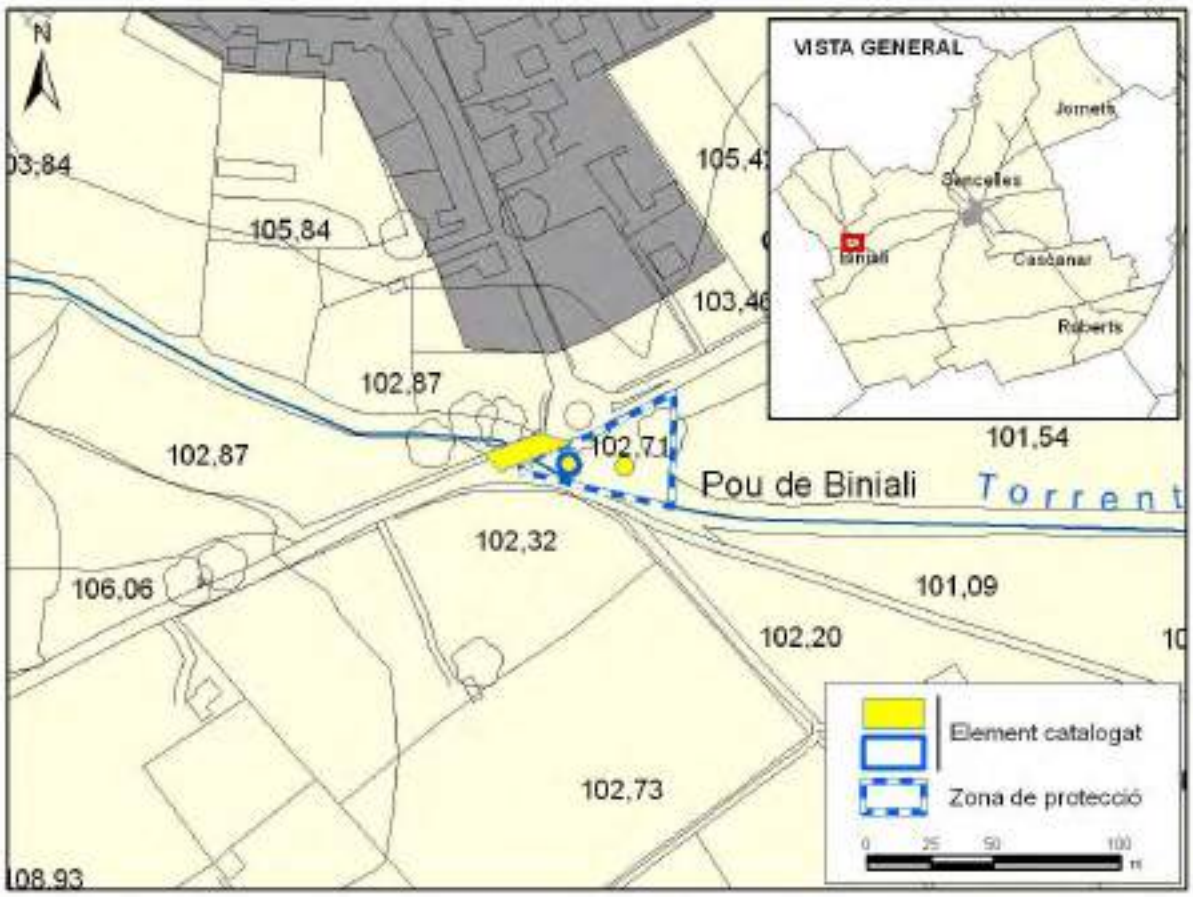

FOTOGRAFIES

1. IDENTIFICACIÓ

DENOMINACIÓ	**Creu de Ruberts**	**CODI**	**CR-6**
TIPOLOGIA	Creu de terme		
ÚS ACTUAL	Ornamental		
AUTORIA			
ESTIL O CORRENT	Contemporani		

2. LOCALITZACIÓ

NUCLI O PARATGE	Ruberts		
ADREÇA / ACCÉS			
COORDENADES UTM	X: 494586	Y: 4386156	
REFERÈNCIA CADASTRAL	07047A016001510000OJ		
ENTORN / CLASSE DE SÒL	Llogaret, rústic		

3. DESCRIPCIÓ

Aquesta creu presenta una base circular, de pedra calcària, amb dos escalons, sobre la qual s'aixeca un fust de formigó encofrat de secció quadrada; la creu que culmina el fust és llatina de braços rectes i està feta de marès.

Aquesta creu data del 1965 i en substitueix una de més antiga.

Mesures: 292 x 50 x 35 cm

CRONOLOGIA	s. XX (1965)
BIBLIOGRAFIA	VALERO, G. (1999): Sencelles, guia de passeig

4. ESTAT DE CONSERVACIÓ

ESTAT DE CONSERVACIÓ	Bo
INTERVENCIONS	

5. PROTECCIÓ DE L'ELEMENT

GRAU DE PROTECCIÓ	B		
USOS PERMESOS	Element que no admet cap ús dels regulats a les Normes urbanístiques		
ELEMENTS A PRESERVAR	Tot el conjunt format pels distintes elements de la creu		
INTERVENCIONS PREFERENTS I ADMISSIBLES	IP: - IA: Restauració, conservació, consolidació, rehabilitació. S'admet la rehabilitació sempre que suposi una millora de les qualitats estètiques de l'element.		
PROTECCIÓ ESPECÍFICA		**DECLARACIÓ**	

LOCALITZACIÓ CARTOGRÀFICA

CODI D'IDENTIFICACIÓ	CR-6

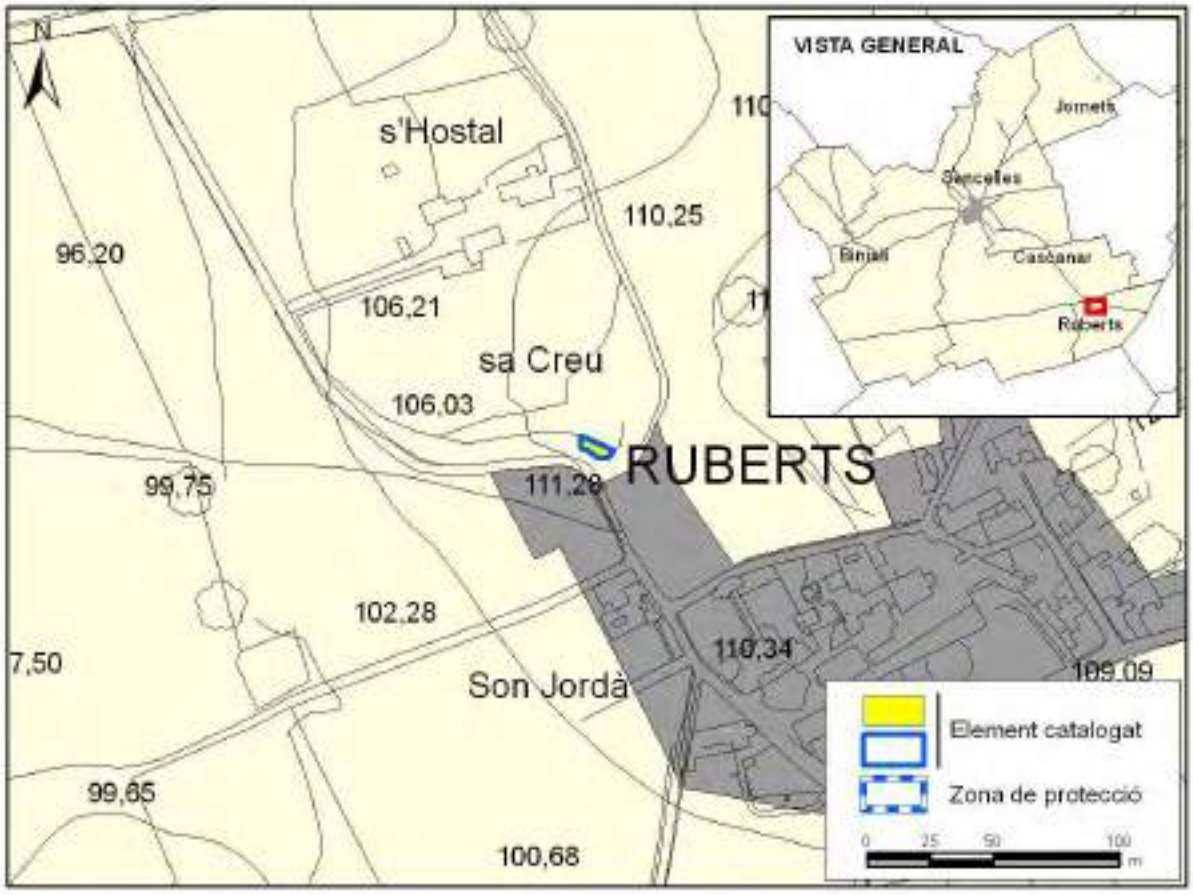

FOTOGRAFIES

1. IDENTIFICACIÓ

DENOMINACIÓ	**Monument a la beata Sor Francinaina Cirer**	**CODI**	**CR-7**
TIPOLOGIA	Escultura - Patrimoni artístic		
ÚS ACTUAL	Ornamental		
AUTORIA	Jaume Mir		
ESTIL O CORRENT			

2. LOCALITZACIÓ

NUCLI O PARATGE	Sencelles		
ADREÇA / ACCÉS	Plaça d'Espanya		
COORDENADES UTM	X: 491320	Y: 4388876	
REFERÈNCIA CADASTRAL	1389710DD9818N0001GZ		
ENTORN / CLASSE DE SÒL	Urbà		

3. DESCRIPCIÓ

Monument situat davant l'església de Sencelles, dedicat a la beata Sor Francinaina Cirer i construït al 1955. Presenta una base quadrangular de pedra amb diferents motius i inscripcions.
A la cara nord hi ha la inscripció "Sencelles a sor Francinaina any 1955". A la cara oest podem veure un relleu de la beata separant dos homes. La cara sud es distingeix la beata educant un infants i a la cara est dona almoina als pobres. Coronant el monument trobem l'escultura de la Beata.

CRONOLOGIA	s. XX (1955)
BIBLIOGRAFIA	AV (1989): GEM FLORIT ZUAZAGA, J.; ORDINAS, G. (2003) Sencelles VALERO, G. (1999): Sencelles, guia de passeig

4. ESTAT DE CONSERVACIÓ

ESTAT DE CONSERVACIÓ	Bo
INTERVENCIONS	

5. PROTECCIÓ DE L'ELEMENT

GRAU DE PROTECCIÓ	A		
USOS PERMESOS	Element que no admet cap ús dels regulats a les Normes urbanístiques		
ELEMENTS A PRESERVAR	Tot el conjunt format pels distints elements que composen el monument		
INTERVENCIONS PREFERENTS I ADMISSIBLES	IP: - IA: Restauració, conservació, consolidació		
PROTECCIÓ ESPECÍFICA		**DECLARACIÓ**	

6. DEFINICIÓ DE LA ZONA DE PROTECCIÓ

S'inclou dintre de la zona de protecció de l'església parroquial, àmbit delimitat amb el concret traçat que figura en la localització cartogràfica adjunta.

LOCALITZACIÓ CARTOGRÀFICA

CODI D'IDENTIFICACIÓ	CR-7

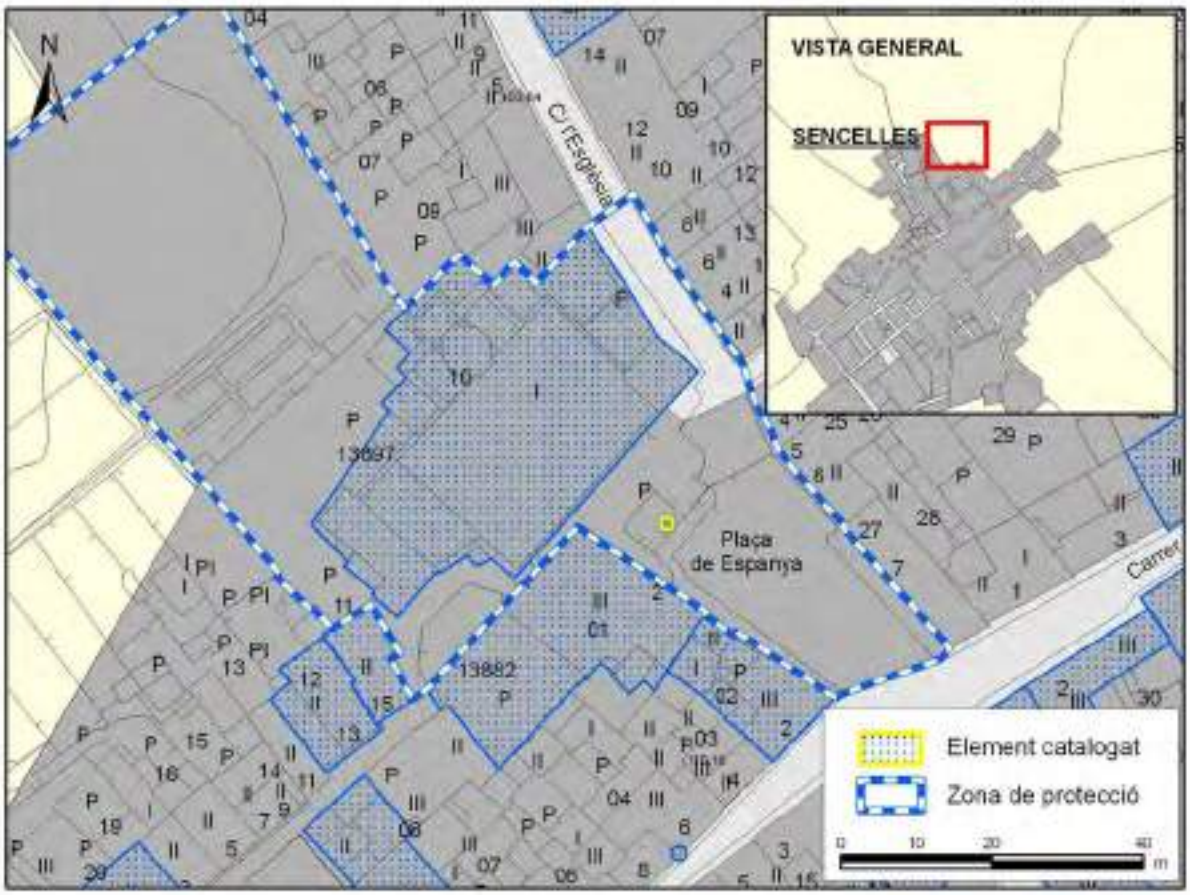

FOTOGRAFIES

1. IDENTIFICACIÓ

DENOMINACIÓ	**Obelisc a la Immaculada Concepció**	**CODI**	**CR-8**
TIPOLOGIA	Patrimoni artístic		
ÚS ACTUAL	Ornamental		
AUTORIA			
ESTIL O CORRENT			

2. LOCALITZACIÓ

NUCLI O PARATGE	Biniali		
ADREÇA / ACCÉS	plaça de la Concepció		
COORDENADES UTM	X: 487993	Y: 4388179	
REFERÈNCIA CADASTRAL	-		
ENTORN / CLASSE DE SÒL	Urbà		

3. DESCRIPCIÓ

Obelisc situat a la plaça de la Concepció de Biniali, construït a l'any 1854 i finançat per Gabriel Ribas de Pina i Gallard de sa Torre de Santa Eugènia. Consta d'una base quadrada de pedra de marès amb un sòcol i un segon bloc on hi ha, al costat sud, l'escut de Mossèn Gabriel Ribas de Pina i Conrado.
Al lateral oest trobem una inscripció on diu: "Edificat l'any 1854 per el Mossèn Gabriel Ribas de Pina i Gallard de la Torre Sta. Eugènia". Al lateral nord trobem un altre inscripció: " Per recordansa de la declaració del Misteri de l'Immaculada Concepció per la Santidat del Pius IX". Al lateral est: " Restaurat i acabat l'any 1918 per sou nebot Mossèn Gabriel Ribas de Pina i Conrado de la Torra Sta. Eugenia"
Sobre la base quadrada hi ha quatre bolles, una a cada cantó que sostenen una base cúbica de formigó on a la part sud hi ha una altre inscripció: "Ave Maria Puríssima concebuda sens pecat".
Al capdamunt corona el monument una figura de l'Immaculada Concepció mirant cap al sud.
Tot el monument presenta unes dimensions de 5'5 metres d'alçària.

CRONOLOGIA	s. XIX (1854), s.XX (1918)
BIBLIOGRAFIA	VALERO, G. (1999): Sencelles, guia de passeig

4. ESTAT DE CONSERVACIÓ

ESTAT DE CONSERVACIÓ	Bo
INTERVENCIONS	Restaurat al 1918

5. PROTECCIÓ DE L'ELEMENT

GRAU DE PROTECCIÓ	A		
USOS PERMESOS	Element que no admet cap ús dels regulats a les Normes urbanístiques		
ELEMENTS A PRESERVAR	Tot el conjunt format pels distints elements que composen el monument		
INTERVENCIONS PREFERENTS I ADMISSIBLES	IP: - IA: Restauració, conservació, consolidació		
PROTECCIÓ ESPECÍFICA		**DECLARACIÓ**	

LOCALITZACIÓ CARTOGRÀFICA

CODI D'IDENTIFICACIÓ	CR-8

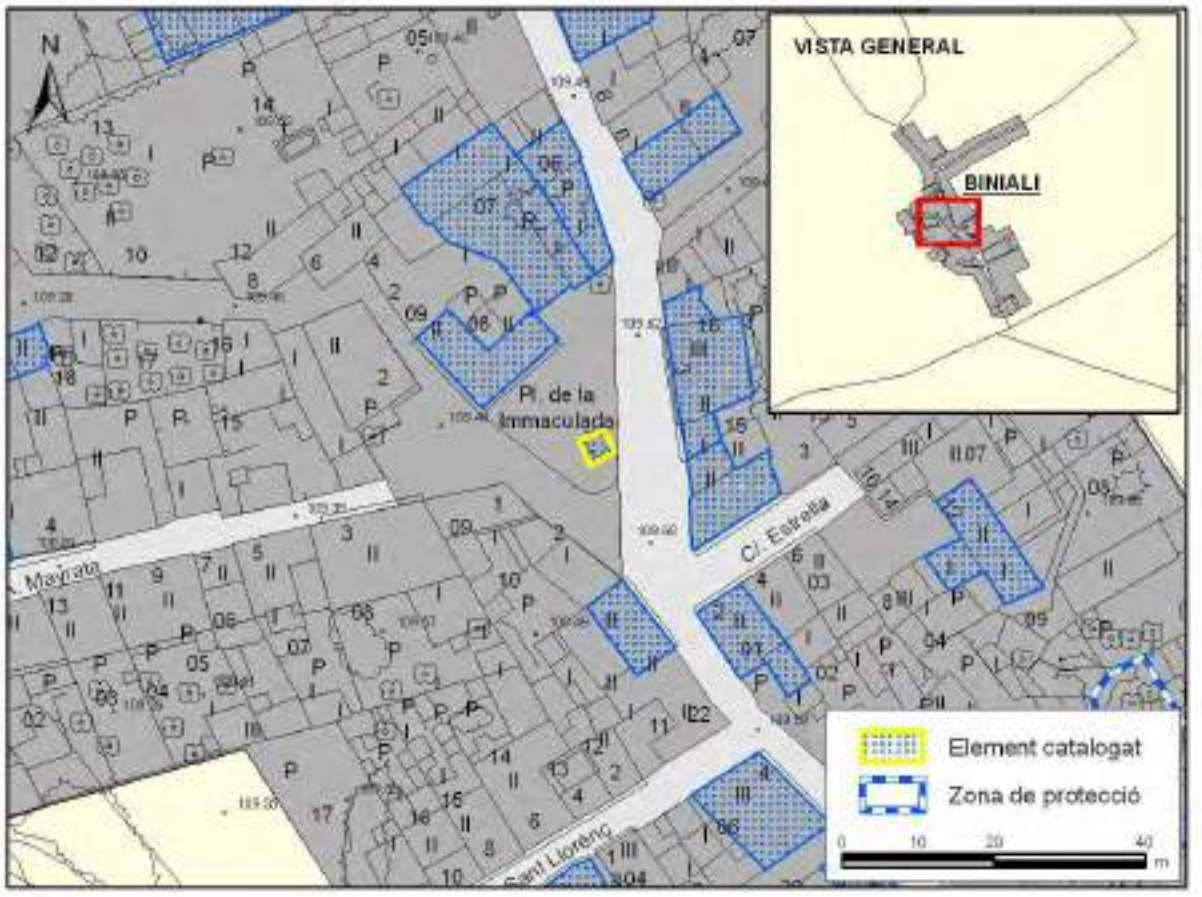

FOTOGRAFIES

1. IDENTIFICACIÓ

DENOMINACIÓ	**Làpida**	**CODI**	**CR-9**
TIPOLOGIA	Làpida - Patrimoni artístic		
ÚS ACTUAL	Commemoratiu		
AUTORIA			
ESTIL O CORRENT			

2. LOCALITZACIÓ

NUCLI O PARATGE			
ADREÇA / ACCÉS	Carretera de Palma a Sencelles (MA-3020). Km 8,5		
COORDENADES UTM	X: 488589	Y: 4388158	
REFERÈNCIA CADASTRAL	07047A011090010000OD		
ENTORN / CLASSE DE SÒL	Rústic		

3. DESCRIPCIÓ

Gran llosa de marès de forma rectangular amb els cantons arrodonits col·locada verticalment al costat nord de la carretera. Al lateral que dóna a la carretera hi ha un emmarcat rectangular on a la part superior hi ha una semicircumferència. S'observa una data inscrita, difícilment legible. Dintre l'emmarcat hi ha un baix relleu on s'hi representa la creu sobre el calvari. Dimensions de la llosa: 1,00 m altura x 0,50 m amplària x 0,20 m fons	
CRONOLOGIA	s. XIX-XX
BIBLIOGRAFIA	

4. ESTAT DE CONSERVACIÓ

ESTAT DE CONSERVACIÓ	Dolent. El marès es troba molt erosionat, sobretot a la part central.
INTERVENCIONS	Ha estat desplaçada amb motiu de la reforma de la carretera de Sencelles i inserida seixanta centímetres dintre de la paret de tancament.

5. PROTECCIÓ DE L'ELEMENT

GRAU DE PROTECCIÓ	A		
USOS PERMESOS	Element que no admet cap ús dels regulats a les Normes urbanístiques		
ELEMENTS A PRESERVAR	La llosa		
INTERVENCIONS PREFERENTS I ADMISSIBLES	IP: - IA: Restauració, conservació, consolidació		
PROTECCIÓ ESPECÍFICA		**DECLARACIÓ**	

6. DEFINICIÓ DE LA ZONA DE PROTECCIÓ

S'estableix una zona de protecció de cinc metres de radi amb centre a la llosa.

LOCALITZACIÓ CARTOGRÀFICA

CODI D'IDENTIFICACIÓ	CR-9

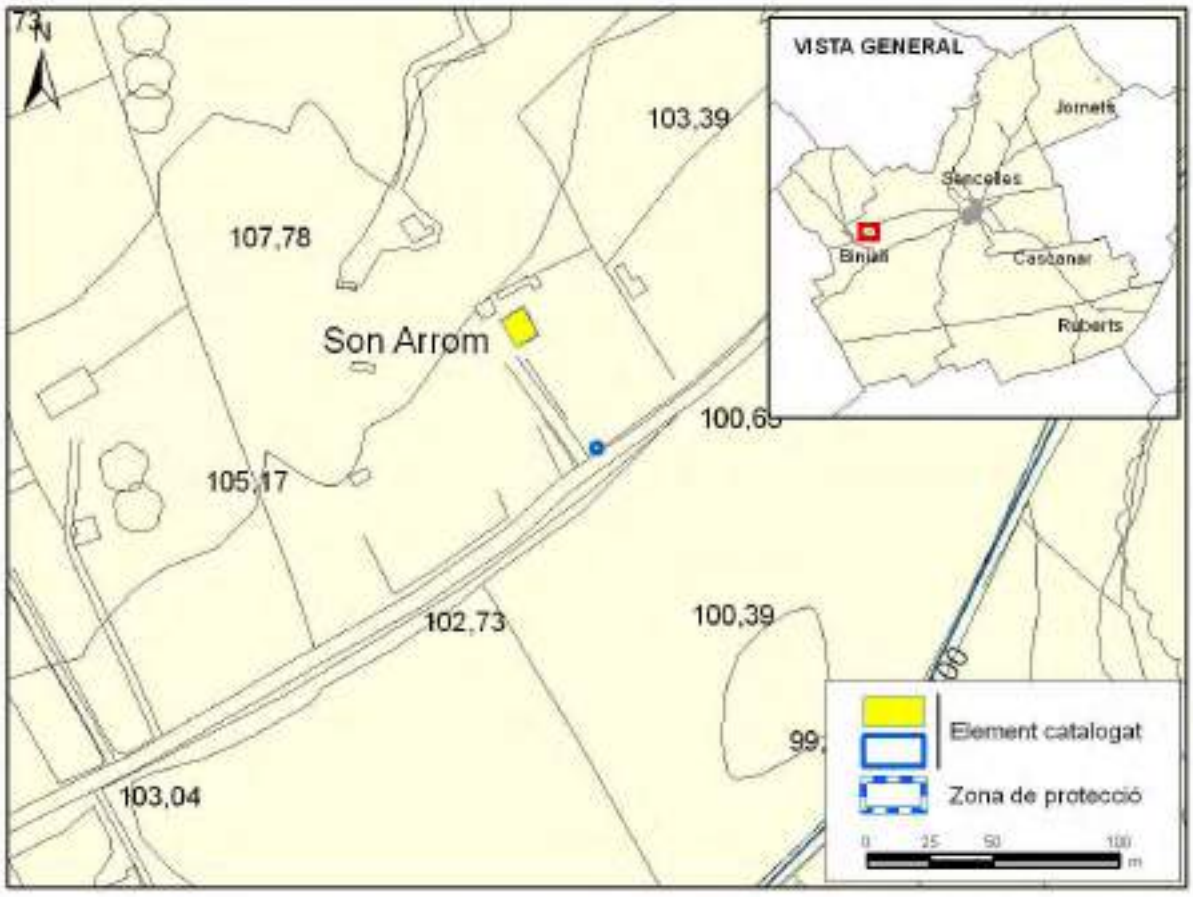

FOTOGRAFIES

ALJUBS

1. IDENTIFICACIÓ

DENOMINACIÓ	**Aljub de la plaça Nova**	**CODI**	**AL-1**
TIPOLOGIA	Aljub		
ÚS ACTUAL	Emmagatzamament d'aigua		
AUTORIA			
ESTIL O CORRENT	Inspiració tradicional		

2. LOCALITZACIÓ

NUCLI O PARATGE	Sencelles		
ADREÇA / ACCÉS	Plaça Nova		
COORDENADES UTM	X: 491511	Y: 4388809	
REFERÈNCIA CADASTRAL	1588401DD9818N0001BZ		
ENTORN / CLASSE DE SÒL	Urbà		

3. DESCRIPCIÓ

Aljub de forma rectangular de 14'50 x 7'40 m., que segons el projecte de creació, havia de tenir 6 m. de profunditat. Totalment tancat.
La coberta que cobreix l'aljub, també té forma rectangular i medeix 14'50 x 7'40m., amb una alçada de 50 cm. Està totalment enrajolat i té un sobrant vora un dels pilars que sostenen la porxada. Presenta dues escales d'accés, de 3'20 m. d'amplada, amb dos escalons cada una, els quals també estan enrajolats. La porxada, de 14'50 x 7'40 m., està feta amb bigues de formigó, corbades i teulada amb quatre aiguavessos de teula àrab; està sostinguda per vuit pilars esmotxats, quatre a cada lateral, els quals sostenen vuit arcs rebaixats (3 a cada costat), i un arc curt a cada lateral curt del rectangle que forma l'aljub. L'arc rebaixat central d'un dels laterals llargs, duu la inscripció de la darrera reforma de la coberta, en data de 1986.

CRONOLOGIA	s. XX (1950)
BIBLIOGRAFIA	LLABRÉS RAMIS, M. (2003): Notes històriques de Sencelles CONSELL DE MALLORCA: Inventari dels pous comuns de Mallorca

4. ESTAT DE CONSERVACIÓ

ESTAT DE CONSERVACIÓ	Bo
INTERVENCIONS	Reformat al 1976 i 1983. La coberta fou renovada al 1986.

5. PROTECCIÓ DE L'ELEMENT

GRAU DE PROTECCIÓ	C		
USOS PERMESOS	Infraestructura (emmagatzemament d'aigua)		
ELEMENTS A PRESERVAR	El conjunt de l'element, tant la part soterrada com la coberta exterior.		
INTERVENCIONS PREFERENTS I ADMISSIBLES	IP: - IA: Restauració, conservació, consolidació, rehabilitació i reestructuració.		
PROTECCIÓ ESPECÍFICA		**DECLARACIÓ**	

LOCALITZACIÓ CARTOGRÀFICA

CODI D'IDENTIFICACIÓ	AL-1

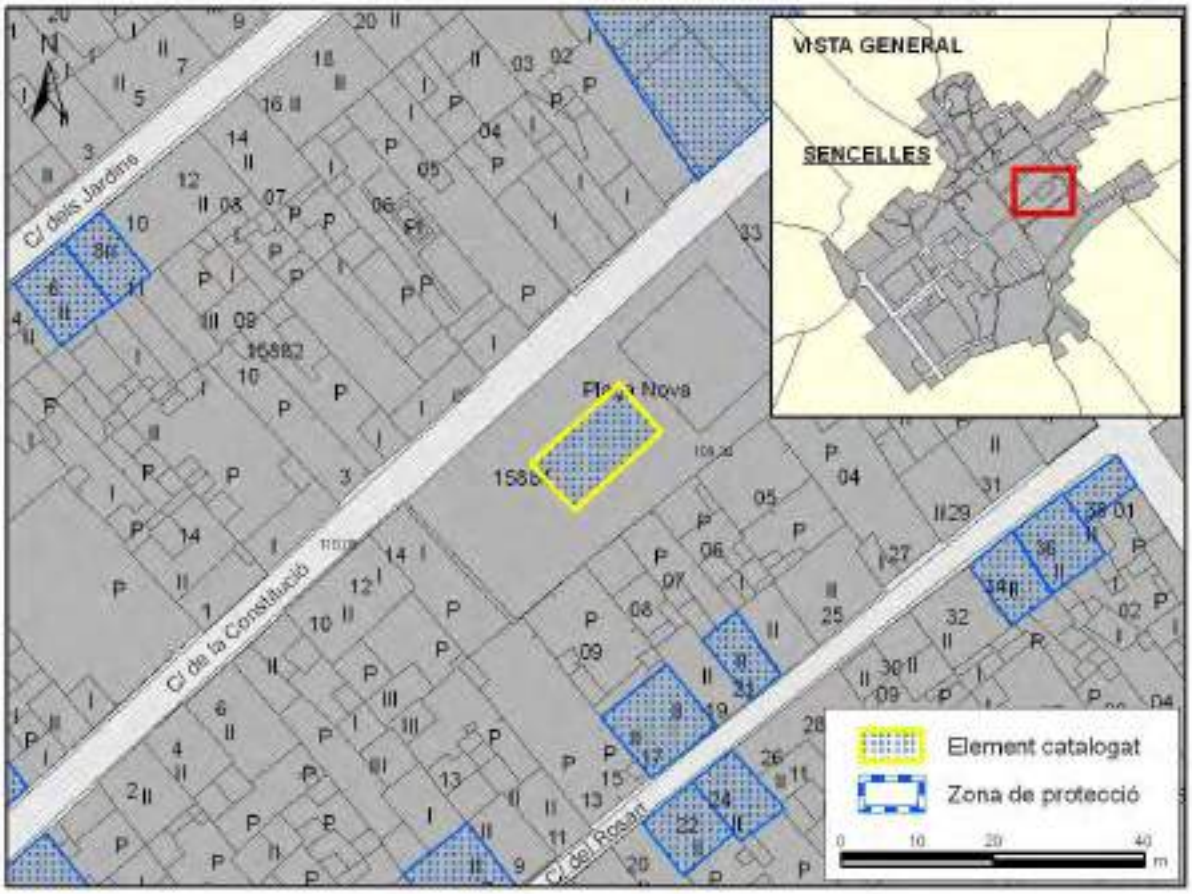

FOTOGRAFIES

1. IDENTIFICACIÓ

DENOMINACIÓ	**Aljub de Son Saletes**	**CODI**	**AL-2**
TIPOLOGIA	Aljub		
ÚS ACTUAL	Emmagatzamament d'aigua		
AUTORIA			
ESTIL O CORRENT	Popular		

2. LOCALITZACIÓ

NUCLI O PARATGE	Son Saletes		
ADREÇA / ACCÉS	Camí de Son Saletes		
COORDENADES UTM	X: 489559	Y: 4389037	
REFERÈNCIA CADASTRAL	07047A007001230000OO		
ENTORN / CLASSE DE SÒL	Rústic		

3. DESCRIPCIÓ

Aljub de forma rectangular ubicat paral·lelament al costat dret del camí que duu a la façana principal de la possessió de Son Saletes. L'aljub, semisoterrat, sobresurt un poc del nivell del sòl, cobert amb una volta de perdre i morter premsada, la forma de l'aljub està ressaltada per carreus de marès. Adossada al costat curt de l'aljub que dóna a la façana, hi ha una escala per accedir al seu interior, actualment, aquesta escala, està clausurada. Al final de l'aljub hi ha un coll fet de peces de marès i referit, de forma quadrangular, i té 4 pilars que sostenen un sòtil quadrat de les mateixes dimensions que té el coll, formant una capella oberta per tres costats, i amb un arc escarser al costat que dóna al camí, tot referit. A cada costat del coll, perpendicularment al camí, hi ha una pica. A la part frontal del coll, hi trobem una gran pica de forma rectangular, molt llarga, i feta amb peces de marès situada perpendicularment a l'aljub i sobre ell, aquesta pica connecta amb una altra pica molt llarga i de marès, adossada a l'aljub i situada paral·lelament a ell, devora aquesta pica hi ha una canalització de test. Sobre l'aljub, hi ha una altra pica de pedra viva que no té cap funció aparent en relació a l'aljub.

CRONOLOGIA	
BIBLIOGRAFIA	

4. ESTAT DE CONSERVACIÓ

ESTAT DE CONSERVACIÓ	Regular
INTERVENCIONS	

5. PROTECCIÓ DE L'ELEMENT

GRAU DE PROTECCIÓ	A		
USOS PERMESOS	Infraestructura (emmagatzemament d'aigua)		
ELEMENTS A PRESERVAR	El conjunt de l'element, tant la part soterrada com l'exterior. S'inclouen les piques i les síquies.		
INTERVENCIONS PREFERENTS I ADMISSIBLES	IP: IA: Restauració, consolidació, conservació.		
PROTECCIÓ ESPECÍFICA		**DECLARACIÓ**	

6. DEFINICIÓ DE LA ZONA DE PROTECCIÓ

S'inclou dintre de la zona de protecció inedificable de les cases de possessió, àmbit delimitat amb el concret traçat que figura en la localització cartogràfica adjunta.

LOCALITZACIÓ CARTOGRÀFICA

CODI D'IDENTIFICACIÓ	AL-2

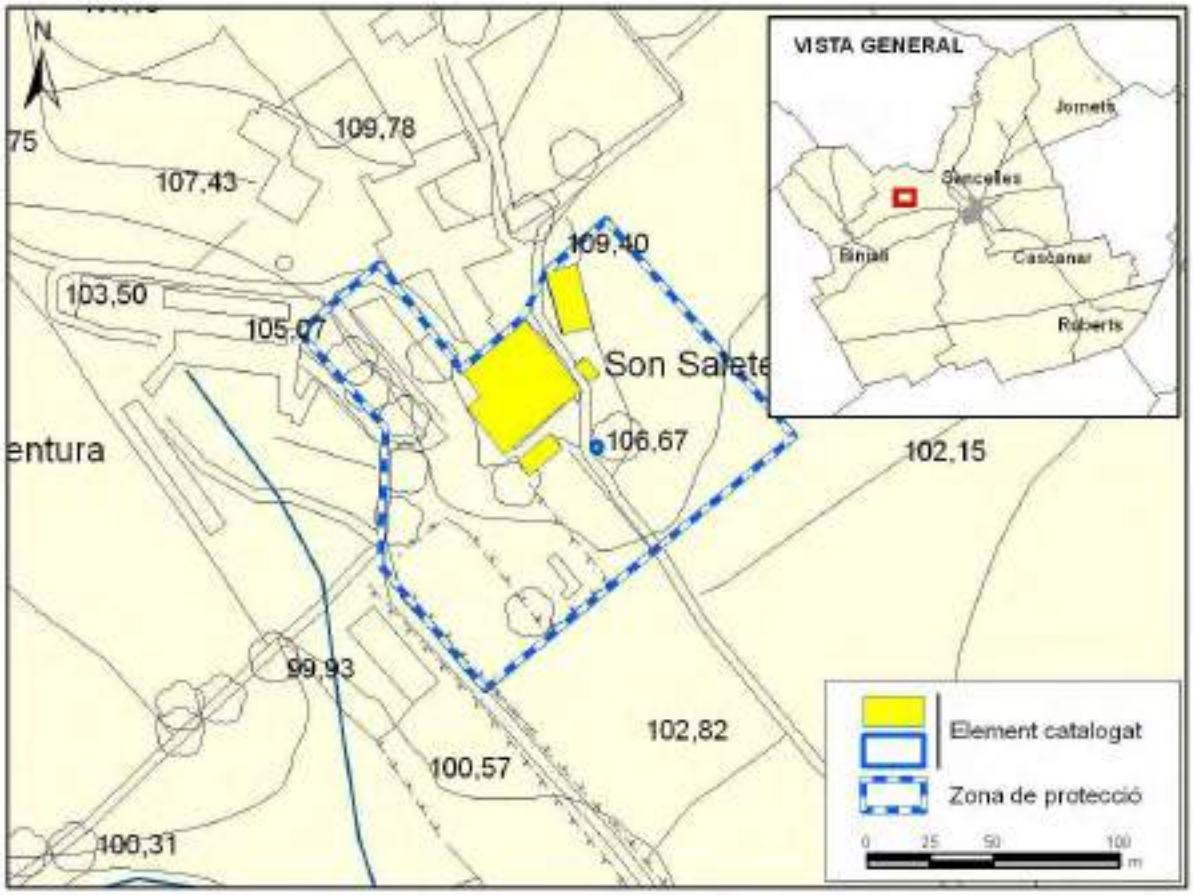

FOTOGRAFIES

1. IDENTIFICACIÓ

DENOMINACIÓ	**Aljub de ses Comes**	**CODI**	**AL-3**
TIPOLOGIA	Aljub		
ÚS ACTUAL	Desús		
AUTORIA			
ESTIL O CORRENT	Popular		

2. LOCALITZACIÓ

NUCLI O PARATGE	ses Comes		
ADREÇA / ACCÉS			
COORDENADES UTM	X: 493927	Y: 4385366	
REFERÈNCIA CADASTRAL	07047A017000500000OL		
ENTORN / CLASSE DE SÒL	Rústic		

3. DESCRIPCIÓ

Aljub de forma rectangular enterrat, està al mateix nivell del sòl, cobert per una volta de pedra i morter premsat. L'únic accés a l'aljub es pel coll que hi ha sobre ell.

Sobre l'aljub, al final del mateix, hi ha un coll per poder obtenir l'aigua de l'aljub. Aquest coll, de forma quadrangular, està fet amb peces de marès d'aproximadament un metre d'alçada i de dos dels seus costats en neixen uns pilars, també de marès, amb restes de referit. Sobre l'aljub i aferrat al coll, hi ha un conjunt de tres piques unides entre sí, de volum decreixent i escalonat, totes de marès i de forma rectangular, la més alta aproximadament fa un metre de llarg i està unida a una segona pica que deu fer uns 50 cm. d'alt per 2 m. de llarg, aquesta, està unida a la tercera pica, d'aproximadament 20 cm. d'alt per 70 cm. de llarg.

CRONOLOGIA	
BIBLIOGRAFIA	

4. ESTAT DE CONSERVACIÓ

ESTAT DE CONSERVACIÓ	Dolent. Les peces de marès presenten desperfectes i erosions. Ha desaparegut el travesser de fusta i la corriola.
INTERVENCIONS	

5. PROTECCIÓ DE L'ELEMENT

GRAU DE PROTECCIÓ	A		
USOS PERMESOS	Infraestructura (emmagatzemament d'aigua)		
ELEMENTS A PRESERVAR	El conjunt de l'element, tant la part soterrada com l'exterior. S'inclou el trespol que rodeja l'aljub, les piques, les parets seques que el delimiten i la síquia que recull l'aigua del camí.		
INTERVENCIONS PREFERENTS I ADMISSIBLES	IP: Netejar la vegetació. IA: Restauració, consolidació, conservació.		
PROTECCIÓ ESPECÍFICA		**DECLARACIÓ**	

6. DEFINICIÓ DE LA ZONA DE PROTECCIÓ

S'estableix una zona de protecció inedificable que abasta la zona delimitada per les parets seques i els camins confrontants amb l'aljub, àmbit delimitat amb el concret traçat que figura en la localització cartogràfica adjunta.

LOCALITZACIÓ CARTOGRÀFICA

CODI D'IDENTIFICACIÓ	AL-3

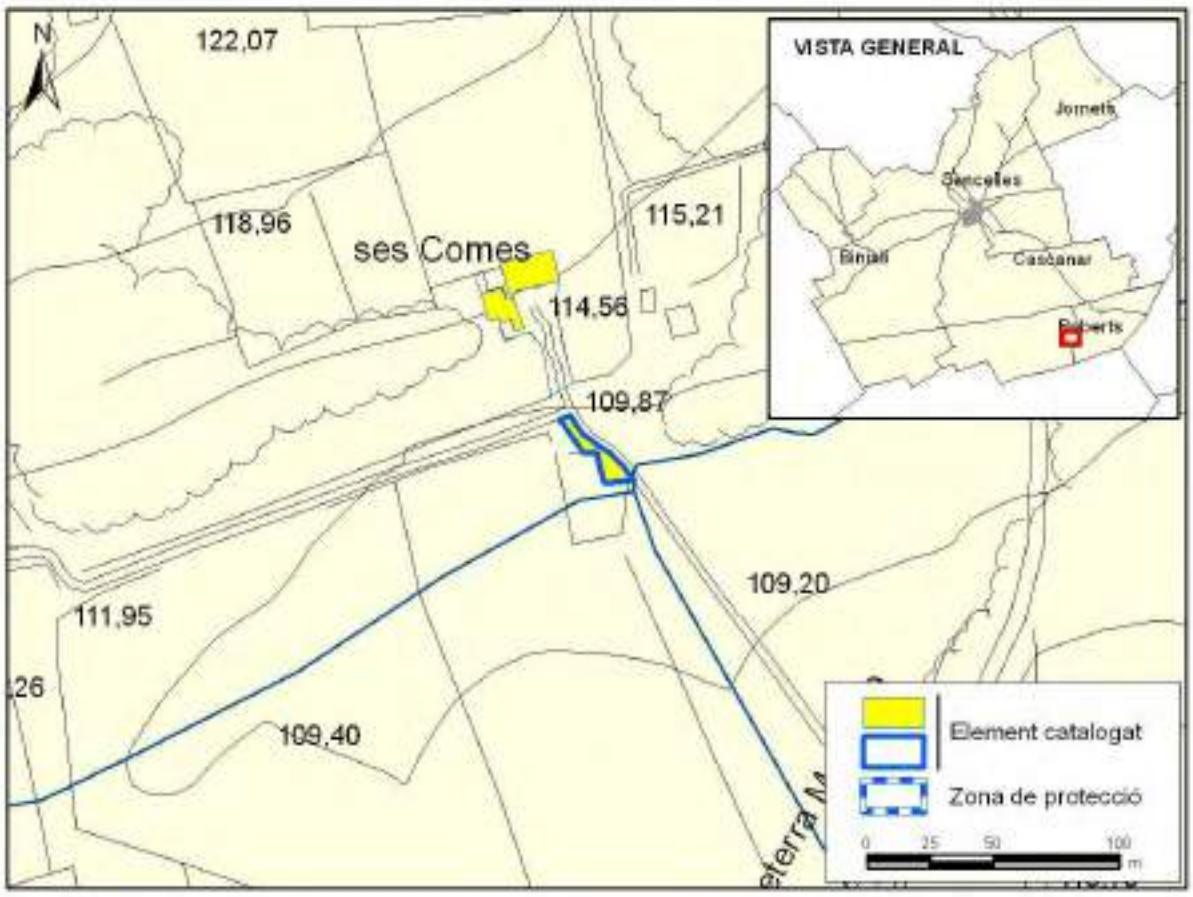

CODI D'IDENTIFICACIÓ	AL-3

FOTOGRAFIES

ERES

1. IDENTIFICACIÓ

DENOMINACIÓ	**Era des camí de Binialmara**	**CODI**	**ER-1**
TIPOLOGIA	Era		
ÚS ACTUAL	Desús		
AUTORIA			
ESTIL O CORRENT	Popular		

2. LOCALITZACIÓ

NUCLI O PARATGE			
ADREÇA / ACCÉS	Camí de Son Roig		
COORDENADES UTM	X: 490817	Y: 4389700	
REFERÈNCIA CADASTRAL	07047A005000130000OR		
ENTORN / CLASSE DE SÒL	Sòl rústic		

3. DESCRIPCIÓ

Era per batre, de planta circular, de 13 metres de diàmetre i l'alçada 70 cm a la part més alta i 0 cm a la més baixa. El parament està fet de paredat en sec. Queden restes de la presència de la filera de pedres que sol coronar el perímetre de l'era. Davant l'era hi ha un pou, i darrera ella i molt propera, hi ha restes d'una petita casa de pagès entre l'abundant vegetació que la tapa.

CRONOLOGIA	
BIBLIOGRAFIA	

4. ESTAT DE CONSERVACIÓ

ESTAT DE CONSERVACIÓ	Regular
INTERVENCIONS	

5. PROTECCIÓ DE L'ELEMENT

GRAU DE PROTECCIÓ	A		
USOS PERMESOS	Element que no admet cap ús dels regulats a les Normes urbanístiques		
ELEMENTS A PRESERVAR	Tot el conjunt		
INTERVENCIONS PREFERENTS I ADMISSIBLES	IP: Netejar la vegetació IA: Restaurar, conservar, consolidar		
PROTECCIÓ ESPECÍFICA		**DECLARACIÓ**	

6. DEFINICIÓ DE LA ZONA DE PROTECCIÓ

Es delimita com a zona de protecció inedificable una franja envoltant l'era determinada per una distància de 10 metres, a comptar des de la seva cara exterior.

LOCALITZACIÓ CARTOGRÀFICA	CODI D'IDENTIFICACIÓ	ER-1

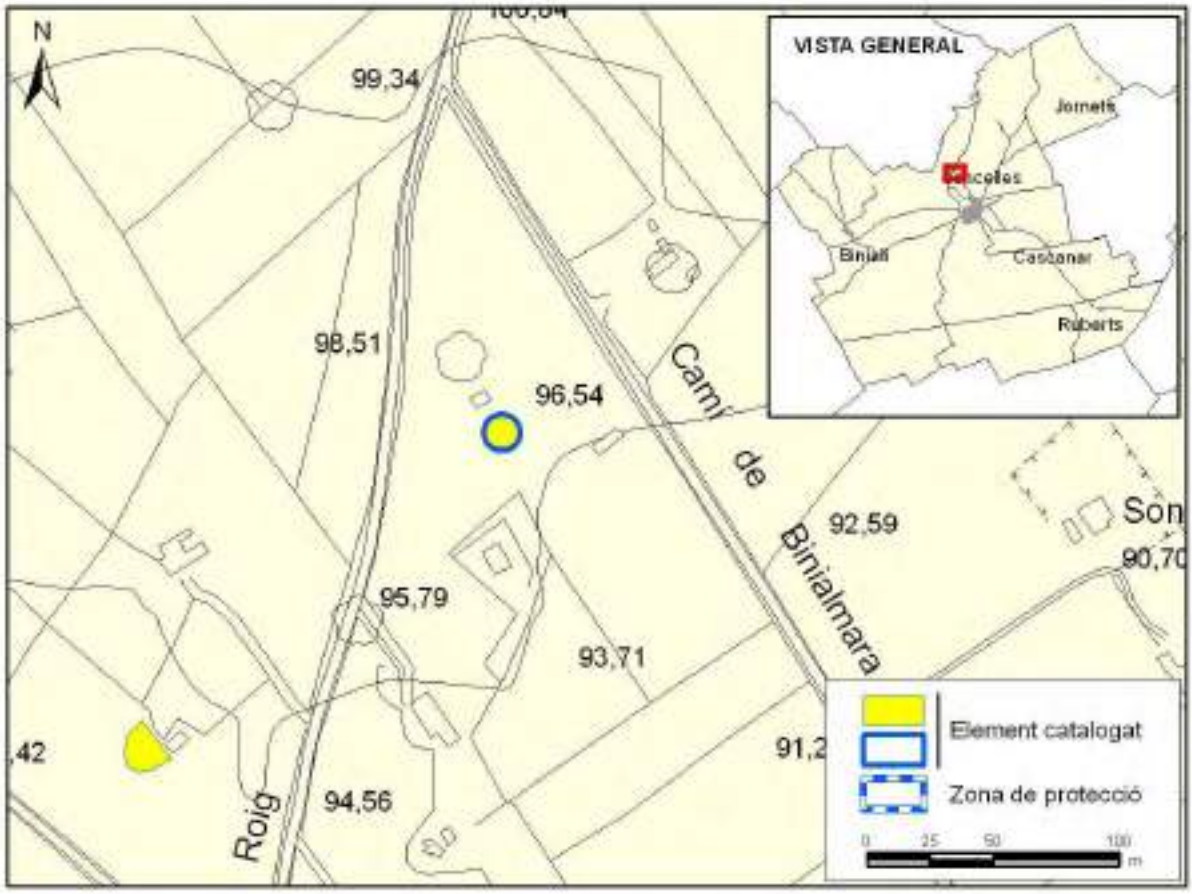

FOTOGRAFIES

1. IDENTIFICACIÓ

DENOMINACIÓ	**Era de Binifat**	**CODI**	**ER-2**
TIPOLOGIA	Era		
ÚS ACTUAL	Desús		
AUTORIA			
ESTIL O CORRENT	Popular		

2. LOCALITZACIÓ

NUCLI O PARATGE	Binifat		
ADREÇA / ACCÉS	Camí des Horts		
COORDENADES UTM	X: 494521	Y: 4387863	
REFERÈNCIA CADASTRAL	07047A016000930000OU		
ENTORN / CLASSE DE SÒL	Rústic		

3. DESCRIPCIÓ

Era per batre, de planta circular, de 20'30 metres de diàmetre i 1'40 metres d'alçada a la part més alta.
El parament està fet a base de paredat en sec. La fita superior de l'era sobresurt un poc del nivell del sòl i les pedres estan col·locades verticalment coronant així tot el perímetre de l'era.

CRONOLOGIA	
BIBLIOGRAFIA	

4. ESTAT DE CONSERVACIÓ

ESTAT DE CONSERVACIÓ	Regualr
INTERVENCIONS	

5. PROTECCIÓ DE L'ELEMENT

GRAU DE PROTECCIÓ	A		
USOS PERMESOS	Element que no admet cap ús dels regulats a les Normes urbanístiques		
ELEMENTS A PRESERVAR	Tot el conjunt		
INTERVENCIONS PREFERENTS I ADMISSIBLES	IP: Netejar la vegetació IA: Restaurar, conservar, consolidar		
PROTECCIÓ ESPECÍFICA		**DECLARACIÓ**	

6. DEFINICIÓ DE LA ZONA DE PROTECCIÓ

Es delimita com a zona de protecció inedificable una franja envoltant l'era determinada per una distància de 10 metres, a comptar des de la seva cara exterior

LOCALITZACIÓ CARTOGRÀFICA

CODI D'IDENTIFICACIÓ	ER-2

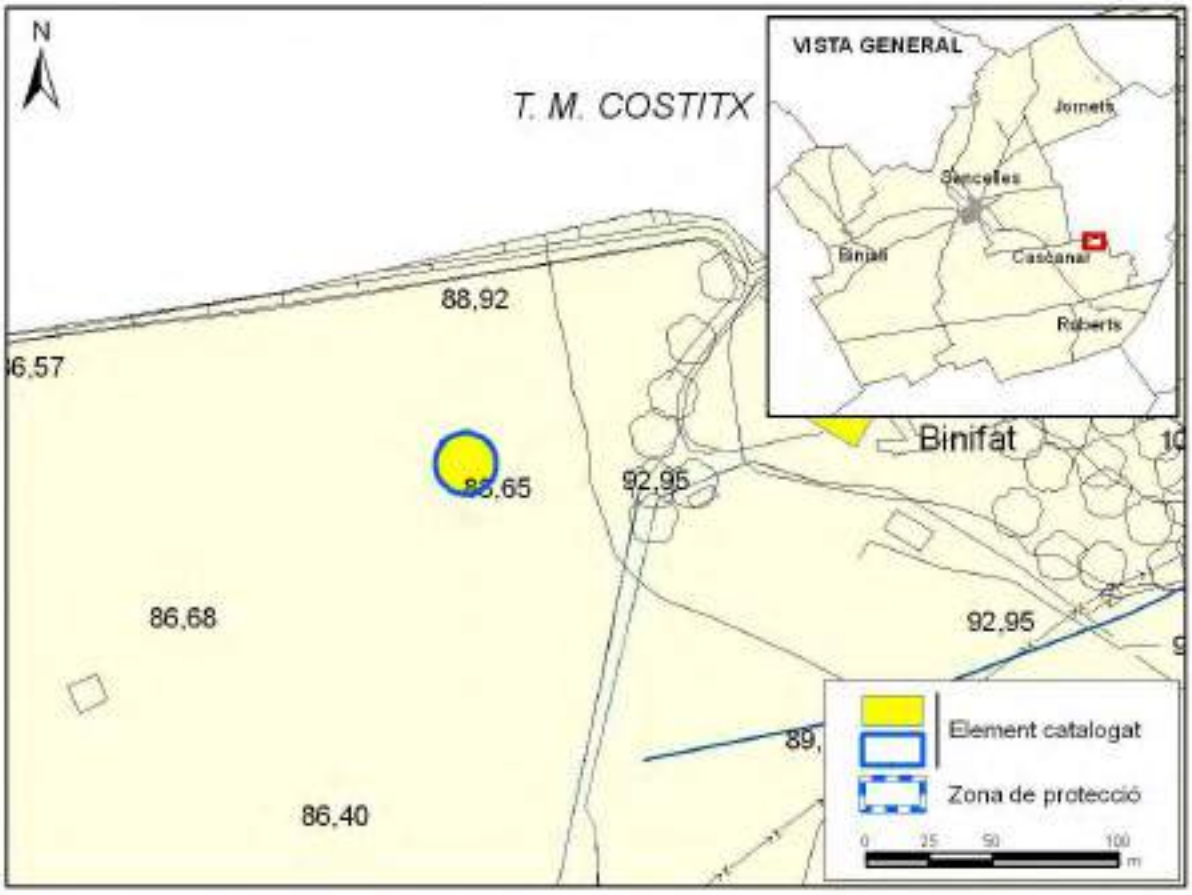

FOTOGRAFIES

1. IDENTIFICACIÓ

DENOMINACIÓ	**Era de Can Mateu**	**CODI**	**ER-3**
TIPOLOGIA	Era		
ÚS ACTUAL	Desús		
AUTORIA			
ESTIL O CORRENT	Popular		

2. LOCALITZACIÓ

NUCLI O PARATGE	Ruberts		
ADREÇA / ACCÉS	Camí de Montuïri		
COORDENADES UTM	X: 494627	Y: 4385762	
REFERÈNCIA CADASTRAL	07047A016002070000OD		
ENTORN / CLASSE DE SÒL	Rústic		

3. DESCRIPCIÓ

Era de batre, de planta circular i 18'20 m. de diàmetre. El parament està fet de paredat en sec i ha perdut gran part de la pilada de pedres que coronaven l'era resseguint el seu perímetre. Devora hi ha les restes d'una petita casa de pagès totalment destruïda.

CRONOLOGIA	
BIBLIOGRAFIA	

4. ESTAT DE CONSERVACIÓ

ESTAT DE CONSERVACIÓ	Regular
INTERVENCIONS	

5. PROTECCIÓ DE L'ELEMENT

GRAU DE PROTECCIÓ	A		
USOS PERMESOS	Element que no admet cap ús dels regulats a les Normes urbanístiques		
ELEMENTS A PRESERVAR	Tot el conjunt		
INTERVENCIONS PREFERENTS I ADMISSIBLES	IP: Netejar la vegetació IA: Restaurar, conservar, consolidar		
PROTECCIÓ ESPECÍFICA		**DECLARACIÓ**	

6. DEFINICIÓ DE LA ZONA DE PROTECCIÓ

Es delimita com a zona de protecció inedificable una franja envoltant l'era determinada per una distància de 10 metres, a comptar des de la seva cara exterior.

LOCALITZACIÓ CARTOGRÀFICA

CODI D'IDENTIFICACIÓ	ER-3

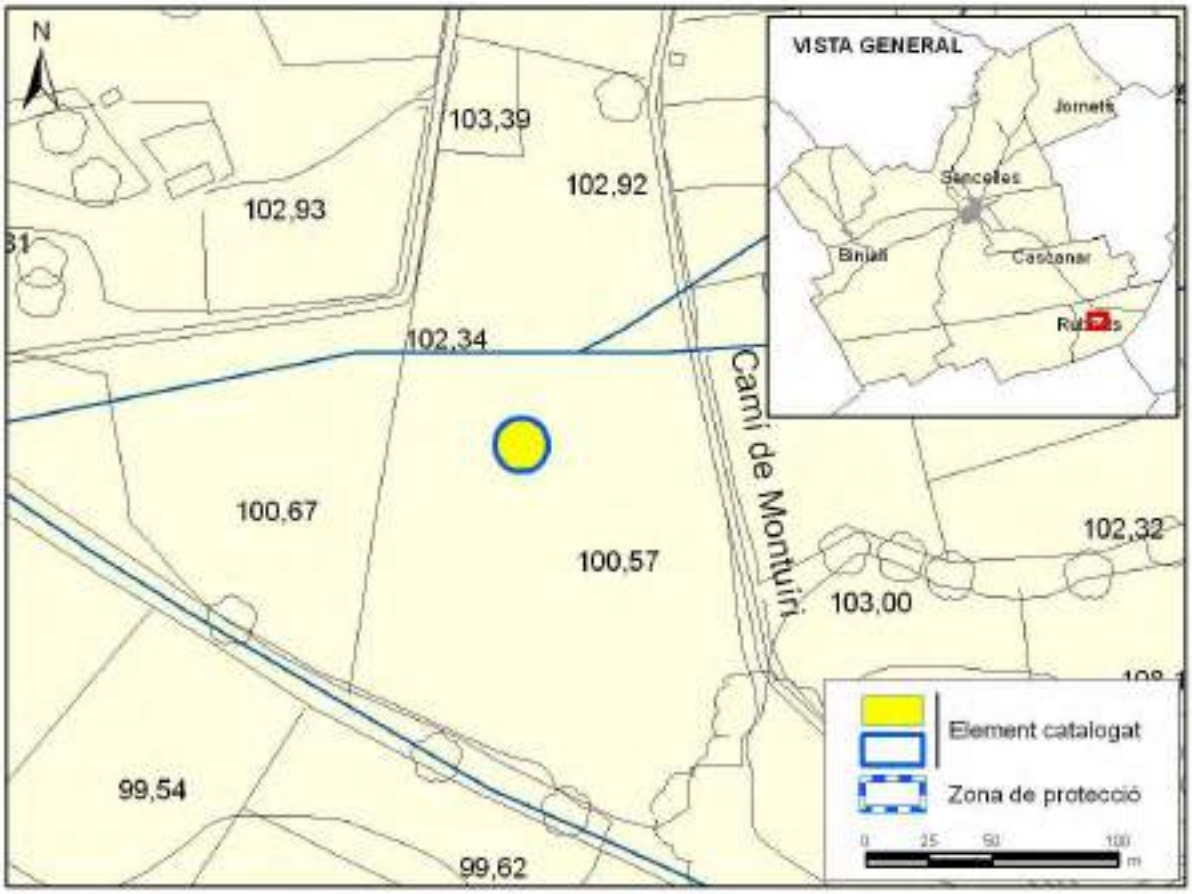

FOTOGRAFIES

FITES

1. IDENTIFICACIÓ

DENOMINACIÓ	**Fita des camí de Costitx 1**	**CODI**	**FI-1**
TIPOLOGIA	Fita		
ÚS ACTUAL	Senyalització		
AUTORIA			
ESTIL O CORRENT			

2. LOCALITZACIÓ

NUCLI O PARATGE			
ADREÇA / ACCÉS	Carretera Sencelles - Costitx		
COORDENADES UTM	X: 494940	Y: 4391092	
REFERÈNCIA CADASTRAL	07047A002000530000OR		
ENTORN / CLASSE DE SÒL	Rústic		

3. DESCRIPCIÓ

Fita de terme situada, verticalment i al nivell del sòl, a la carretera Sencelles - Costitx.
Llosa de pedra viva de forma rectangular i amb la part superior lleugerament arrodonida, l'anvers i el revers estan picats i els laterals, polits. A l'anvers de la llosa, i cap a la part superior, hi ha una inscripció incisa on llegim "SANSELLAS / 1863", i al revers hi llegim "COSTITX", ambdós costats estan molt degradats i costa llegir les inscripcions. Mesures: 73 x 37'5 x 17'5 cm.

CRONOLOGIA	s. XIX (1863)
BIBLIOGRAFIA	

4. ESTAT DE CONSERVACIÓ

ESTAT DE CONSERVACIÓ	Regular
INTERVENCIONS	

5. PROTECCIÓ DE L'ELEMENT

GRAU DE PROTECCIÓ	A		
USOS PERMESOS	Element que no admet cap ús dels regulats a les Normes urbanístiques		
ELEMENTS A PRESERVAR	La fita i la paret seca a la qual s'adossa		
INTERVENCIONS PREFERENTS I ADMISSIBLES	IP: - IA: Restauració, conservació, consolidació		
PROTECCIÓ ESPECÍFICA		**DECLARACIÓ**	

6. DEFINICIÓ DE LA ZONA DE PROTECCIÓ

S'estableix una zona de protecció inedificable de cinc metres de radi amb centre a la fita.

LOCALITZACIÓ CARTOGRÀFICA

CODI D'IDENTIFICACIÓ	FI-1

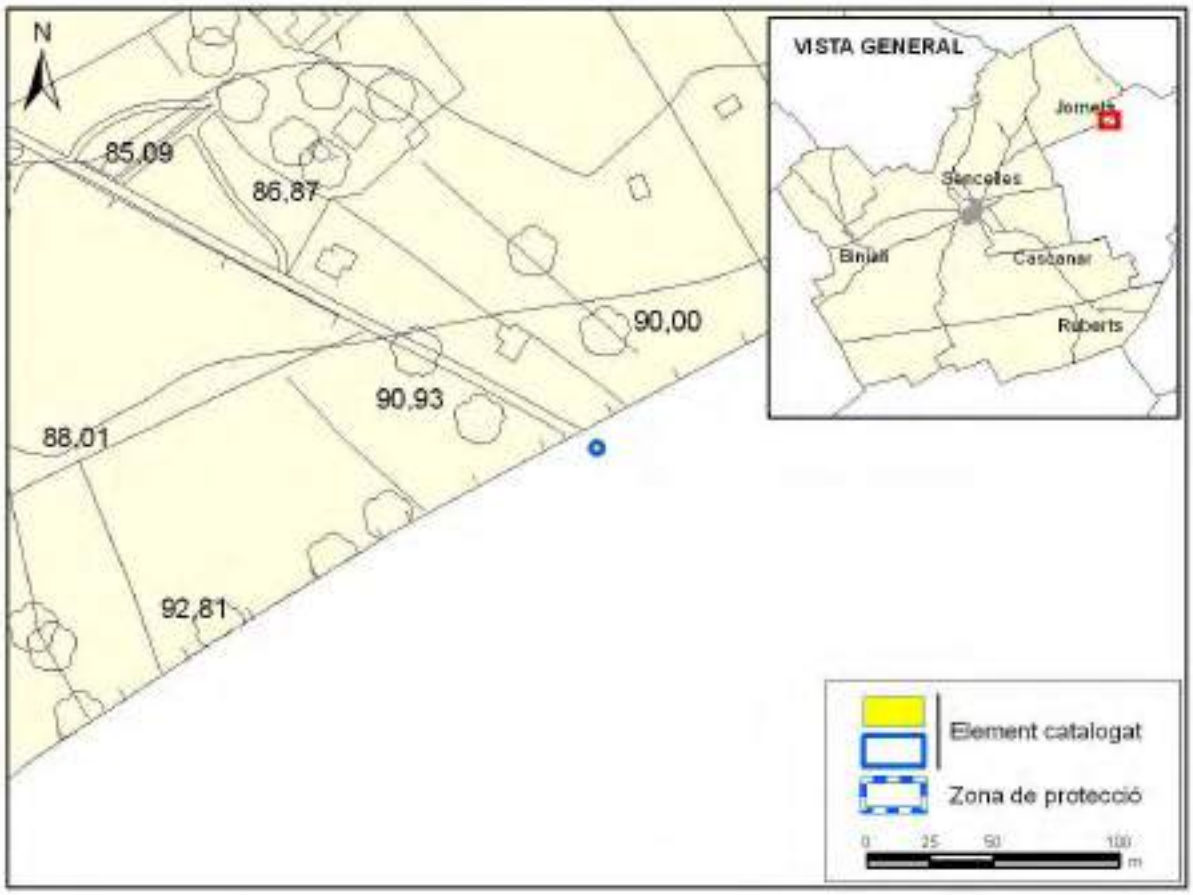

FOTOGRAFIES

1. IDENTIFICACIÓ

DENOMINACIÓ	**Fita des camí de Montuïri / camí des Pi**	**CODI**	**FI-2**
TIPOLOGIA	Fita		
ÚS ACTUAL	Senyalització		
AUTORIA			
ESTIL O CORRENT			

2. LOCALITZACIÓ

NUCLI O PARATGE			
ADREÇA / ACCÉS			
COORDENADES UTM	X: 493114	Y: 4390343	
REFERÈNCIA CADASTRAL	07047A001090020000OO		
ENTORN / CLASSE DE SÒL	Rústic		

3. DESCRIPCIÓ

Fita de terme situada, verticalment i al nivell del sòl, a la cruïlla del camí de Montuïri i del camí del Pi.

Llosa de pedra viva, de forma rectangular i amb la part superior un poc arrodonida, l'anvers està picat. A l'anvers i cap a la part superior, hi ha una inscripció on hi llegim "SANSELLAS / 1863", i està molt degradada.
Mesures: 73 x 37'5 x 17'5 cm.

CRONOLOGIA	s. XIX (1863)
BIBLIOGRAFIA	

4. ESTAT DE CONSERVACIÓ

ESTAT DE CONSERVACIÓ	Regular
INTERVENCIONS	

5. PROTECCIÓ DE L'ELEMENT

GRAU DE PROTECCIÓ	A		
USOS PERMESOS	Element que no admet cap ús dels regulats a les Normes urbanístiques		
ELEMENTS A PRESERVAR	La fita i la paret seca devora la qual es situa		
INTERVENCIONS PREFERENTS I ADMISSIBLES	IP: - IA: Restauració, conservació, consolidació		
PROTECCIÓ ESPECÍFICA		**DECLARACIÓ**	

6. DEFINICIÓ DE LA ZONA DE PROTECCIÓ

S'estableix una zona de protecció inedificable de cinc metres de radi amb centre a la fita.

LOCALITZACIÓ CARTOGRÀFICA

CODI D'IDENTIFICACIÓ	FI-2

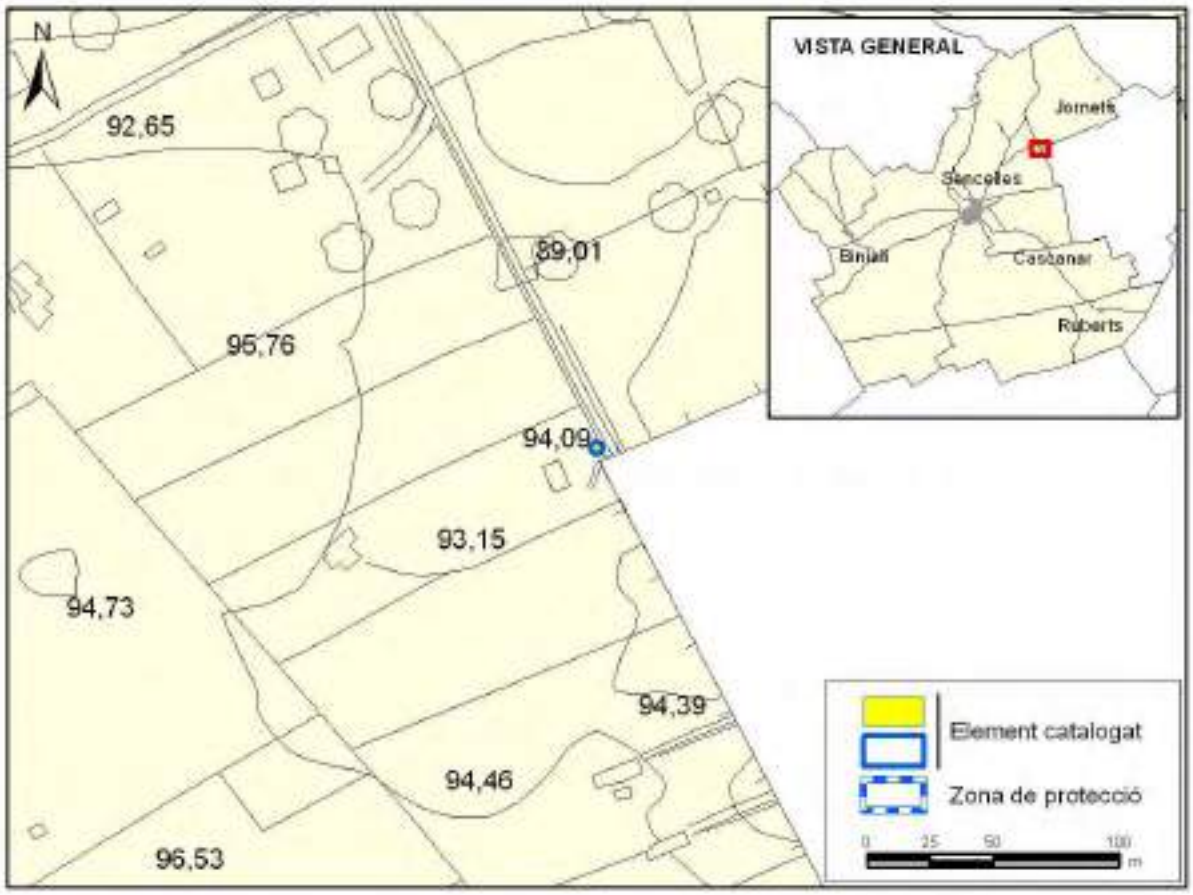

FOTOGRAFIES

1. IDENTIFICACIÓ

DENOMINACIÓ	**Fita des camí de Costitx 2**	**CODI**	**FI-3**
TIPOLOGIA	Fita		
ÚS ACTUAL	Senyalització		
AUTORIA			
ESTIL O CORRENT			

2. LOCALITZACIÓ

NUCLI O PARATGE						
ADREÇA / ACCÉS	Carretera de Sencelles a Costitx					
COORDENADES UTM	X: 493637	Y: 4389345				
REFERÈNCIA CADASTRAL	07047A015090020000OD	**POLÍGON**		**PARCEL·LA**		
ENTORN / CLASSE DE SÒL	Rústic					

3. DESCRIPCIÓ

Fita de terme està situada, verticalment i al nivell del sòl, a la carretera de Sencelles–Costitx.

Llosa de pedra viva de forma rectangular amb la part superior lleugerament arrodonida i on tant l'anvers com el revers estan picats. A l'anvers i cap a la part superior, podem veure una inscripció incisa on hi llegim "SANSELLAS / 1863", i al revers hi llegim "COSTITX".
Mesures 73 x 38 x 18 cm.

CRONOLOGIA	s. XIX (1863)
BIBLIOGRAFIA	

4. ESTAT DE CONSERVACIÓ

ESTAT DE CONSERVACIÓ	Regular
INTERVENCIONS	

5. PROTECCIÓ DE L'ELEMENT

GRAU DE PROTECCIÓ	A		
USOS PERMESOS	Element que no admet cap ús dels regulats a les Normes urbanístiques		
ELEMENTS A PRESERVAR	La fita i la paret seca devora la qual es situa		
INTERVENCIONS PREFERENTS I ADMISSIBLES	IP: - IA: Restauració, conservació, consolidació		
PROTECCIÓ ESPECÍFICA		**DECLARACIÓ**	

6. DEFINICIÓ DE LA ZONA DE PROTECCIÓ

S'estableix una zona de protecció inedificable de cinc metres de radi amb centre a la fita.

LOCALITZACIÓ CARTOGRÀFICA

CODI D'IDENTIFICACIÓ	FI-3

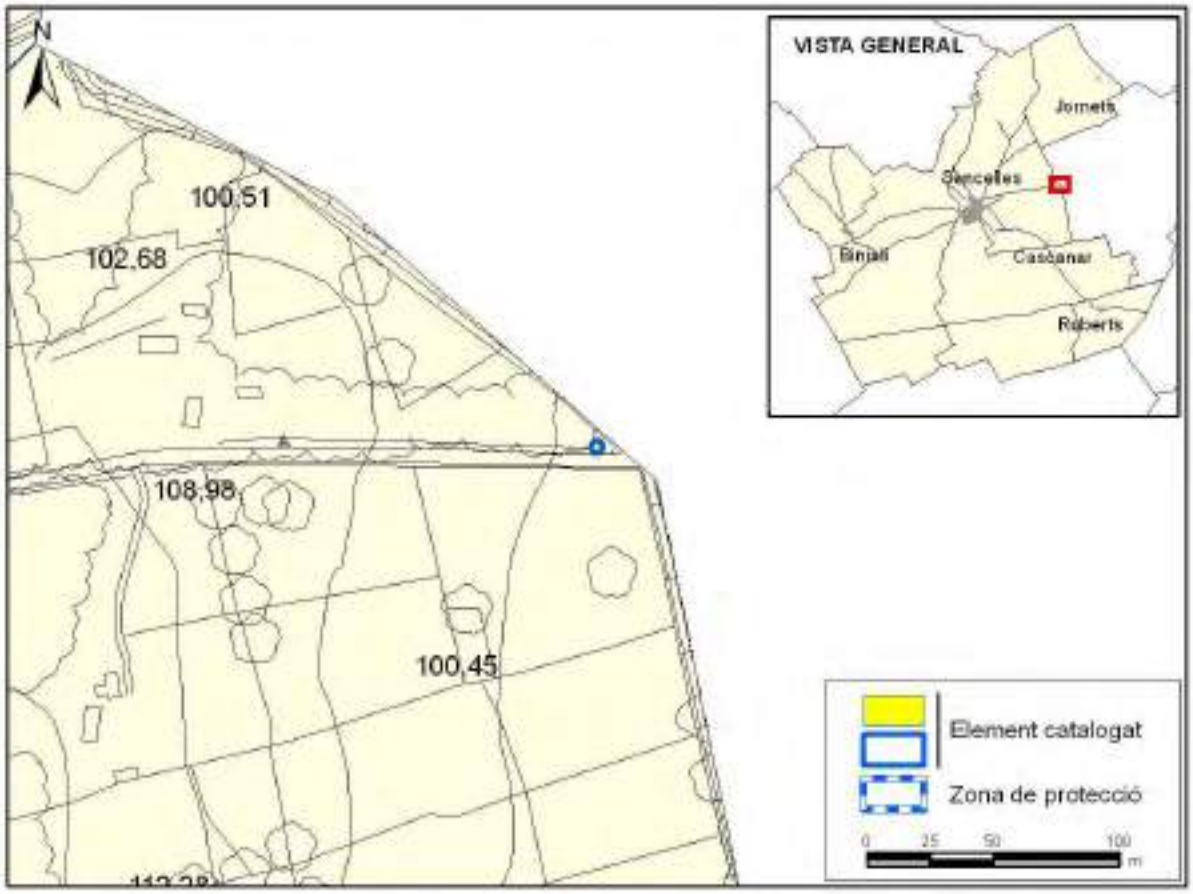

FOTOGRAFIES

1. IDENTIFICACIÓ

DENOMINACIÓ	**Fita des camí des Horts**	**CODI**	**FI-4**
TIPOLOGIA	Fita		
ÚS ACTUAL	Senyalització		
AUTORIA			
ESTIL O CORRENT			

2. LOCALITZACIÓ

NUCLI O PARATGE						
ADREÇA / ACCÉS	Camí des Horts					
COORDENADES UTM	X: 493994	Y: 4387864				
REFERÈNCIA CADASTRAL	07047A015091100000OH	**POLÍGON**		**PARCEL·LA**		
ENTORN / CLASSE DE SÒL	Rústic					

3. DESCRIPCIÓ

Fita de terme situada, verticalment i al nivell del sòl, a la cruïlla del Camí dels Horts i el Camí de Montuïri.
Llosa de pedra viva, de forma rectangular i amb la part superior lleugerament arrodonida, l'anvers està picat i els laterals estan polits. A l'anvers de la fita, i cap a la part superior de la mateixa, hi ha una inscripció incisa on es llegeix :"SANSELLAS / 1863".
Mesures: 64 x 38 x 19 cm.

CRONOLOGIA	s. XIX (1863)
BIBLIOGRAFIA	

4. ESTAT DE CONSERVACIÓ

ESTAT DE CONSERVACIÓ	Regular
INTERVENCIONS	

5. PROTECCIÓ DE L'ELEMENT

GRAU DE PROTECCIÓ	A		
USOS PERMESOS	Element que no admet cap ús dels regulats a les Normes urbanístiques		
ELEMENTS A PRESERVAR	La fita i la paret seca devora la qual es situa		
INTERVENCIONS PREFERENTS I ADMISSIBLES	IP: Redreçar la fita. IA: Restauració, conservació, consolidació		
PROTECCIÓ ESPECÍFICA		**DECLARACIÓ**	

6. DEFINICIÓ DE LA ZONA DE PROTECCIÓ

S'estableix una zona de protecció inedificable de cinc metres de radi amb centre a la fita.

LOCALITZACIÓ CARTOGRÀFICA

CODI D'IDENTIFICACIÓ	FI-4

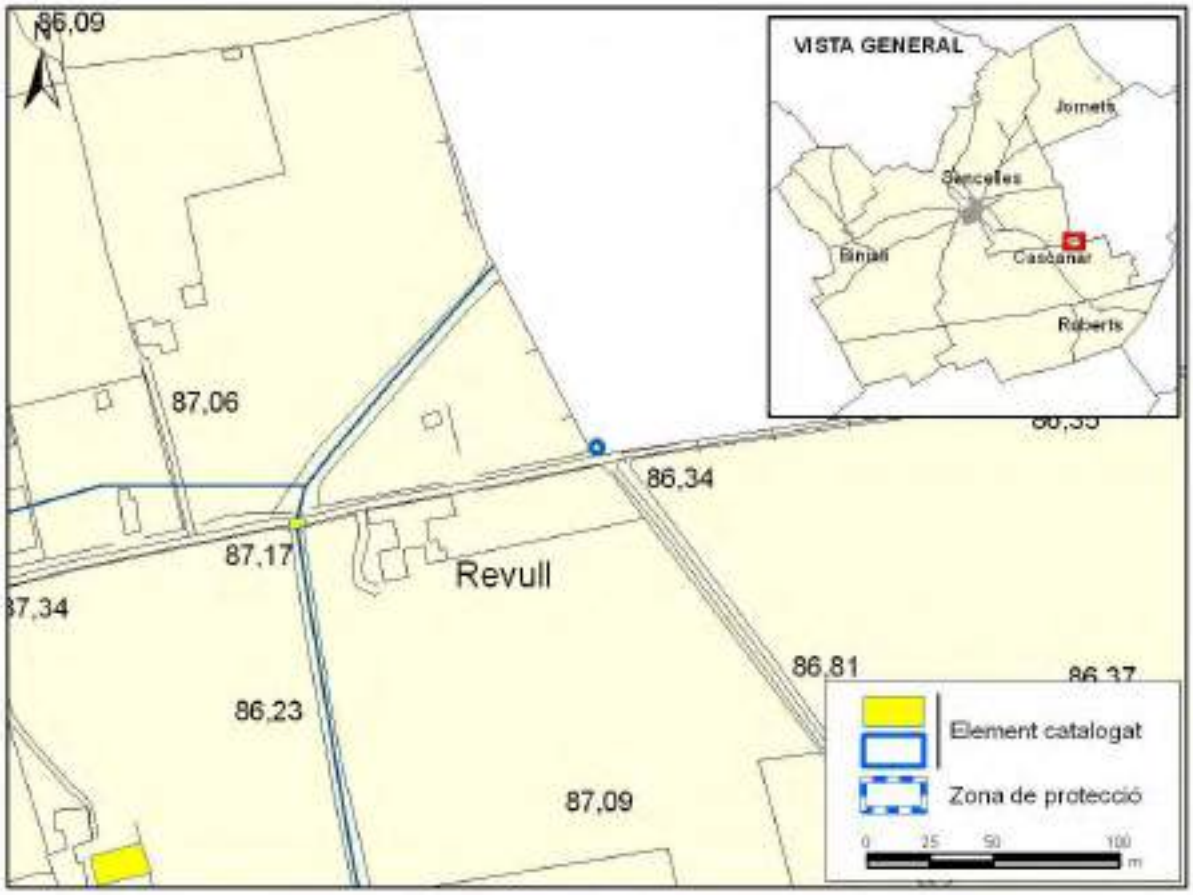

FOTOGRAFIES

1. IDENTIFICACIÓ

DENOMINACIÓ	**Fita de sa carretera de Sineu**	**CODI**	**FI-5**
TIPOLOGIA	Fita		
ÚS ACTUAL	Desús		
AUTORIA			
ESTIL O CORRENT			

2. LOCALITZACIÓ

NUCLI O PARATGE			
ADREÇA / ACCÉS	Carretera de Sencelles		
COORDENADES UTM	X: 495514	Y: 4386657	
REFERÈNCIA CADASTRAL	07047A016090020000OT		
ENTORN / CLASSE DE SÒL	Rústic		

3. DESCRIPCIÓ

Fita de terme situada, de manera vertical i al nivell del sòl, a la carretera de Sineu. És molt difícil trobar-la ja que actualment està inserida dins una paret seca que només permet veure la part superior de l'anvers de la fita.

Llosa de pedra viva, de forma rectangular i amb la part superior lleugerament arrodonida, l'anvers està picat i els laterals estan polits. A la part superior de l'anvers de la fita hi ha una inscripció incisa molt deteriorada on hi diu "SANSELLAS / 1863". Mesures aprox. 74 x 38 x 18 cm.

CRONOLOGIA	s. XIX (1863)
BIBLIOGRAFIA	

4. ESTAT DE CONSERVACIÓ

ESTAT DE CONSERVACIÓ	Regular
INTERVENCIONS	

5. PROTECCIÓ DE L'ELEMENT

GRAU DE PROTECCIÓ	A		
USOS PERMESOS	Element que no admet cap ús dels regulats a les Normes urbanístiques		
ELEMENTS A PRESERVAR	La fita i la paret seca dintre la qual es situa		
INTERVENCIONS PREFERENTS I ADMISSIBLES	IP: Situar la fita sobre la paret seca IA: Restauració, conservació, consolidació		
PROTECCIÓ ESPECÍFICA		**DECLARACIÓ**	

6. DEFINICIÓ DE LA ZONA DE PROTECCIÓ

S'estableix una zona de protecció inedificable de cinc metres de radi amb centre a la fita.

LOCALITZACIÓ CARTOGRÀFICA

CODI D'IDENTIFICACIÓ	FI-5

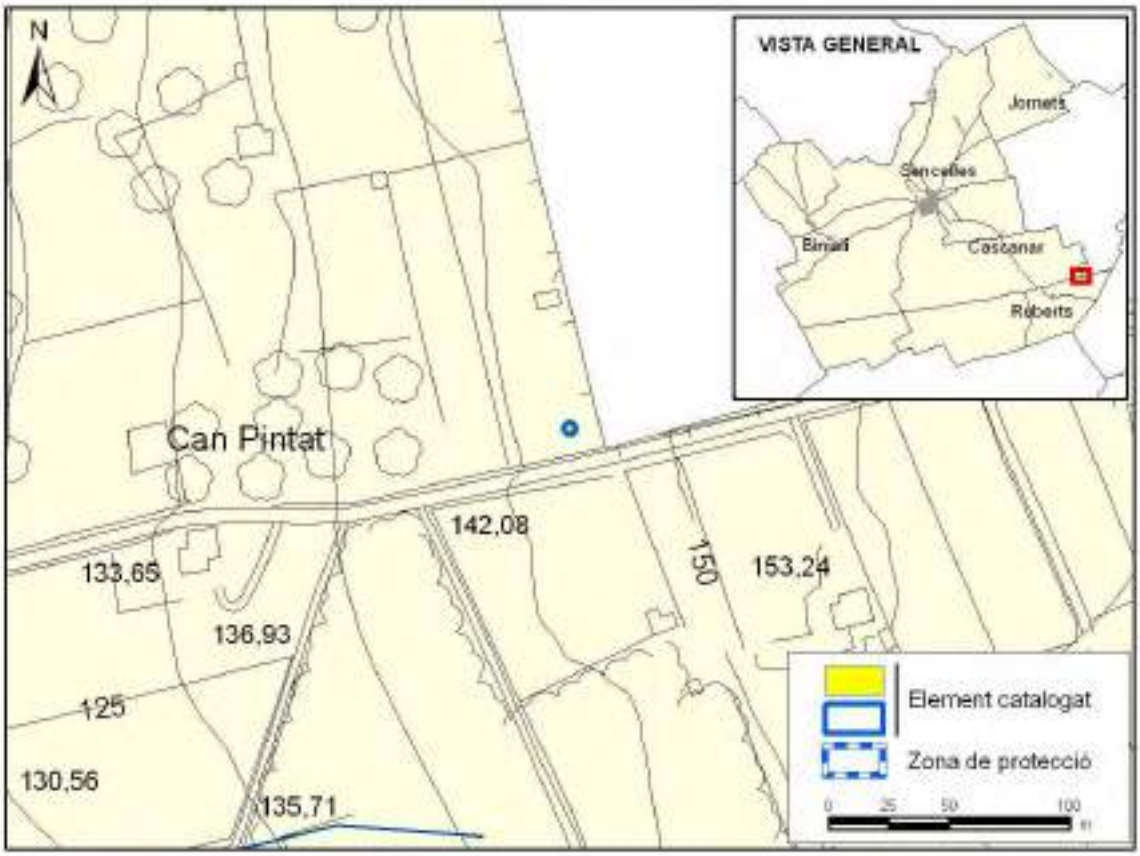

FOTOGRAFIES

1. IDENTIFICACIÓ

DENOMINACIÓ	**Fita des camí de Montuïri**	**CODI**	**FI-6**
TIPOLOGIA	Fita		
ÚS ACTUAL	Senyalització		
AUTORIA			
ESTIL O CORRENT			

2. LOCALITZACIÓ

NUCLI O PARATGE						
ADREÇA / ACCÉS	Camí de Montuïri					
COORDENADES UTM	X: 494899	Y: 4385043				
REFERÈNCIA CADASTRAL	07047A016090150000OE	**POLÍGON**		**PARCEL·LA**		
ENTORN / CLASSE DE SÒL						

3. DESCRIPCIÓ

Fita de terme situada, verticalment i encabida en part sobre una paret seca, al camí de Montuïri. La fita surt uns 70 cm de la paret i té una amplària de 50 cm i un fons de 30 cm.

Volum de pedra viva de secció rectangular amb els angles esmotxats. A la part superior de la superfície que dóna al terme de Sencelles, hi ha una inscripció incisa on hi podem llegir “S.” i a la superfície que dóna al terme d’Algaida, hi llegim “A.”.

CRONOLOGIA	s. XIX (1863)
BIBLIOGRAFIA	

4. ESTAT DE CONSERVACIÓ

ESTAT DE CONSERVACIÓ	Regular
INTERVENCIONS	

5. PROTECCIÓ DE L’ELEMENT

GRAU DE PROTECCIÓ	A		
USOS PERMESOS	Element que no admet cap ús dels regulats a les Normes urbanístiques		
ELEMENTS A PRESERVAR	La fita i la paret seca sobre la qual es situa		
INTERVENCIONS PREFERENTS I ADMISSIBLES	IP: Redreçar la fita i resituar la reixeta metàl·lica de manera que no tapi la fita IA: Restauració, conservació, consolidació		
PROTECCIÓ ESPECÍFICA		**DECLARACIÓ**	

6. DEFINICIÓ DE LA ZONA DE PROTECCIÓ

S'estableix una zona de protecció inedificable de cinc metres de radi amb centre a la fita.

LOCALITZACIÓ CARTOGRÀFICA

CODI D'IDENTIFICACIÓ	FI-6

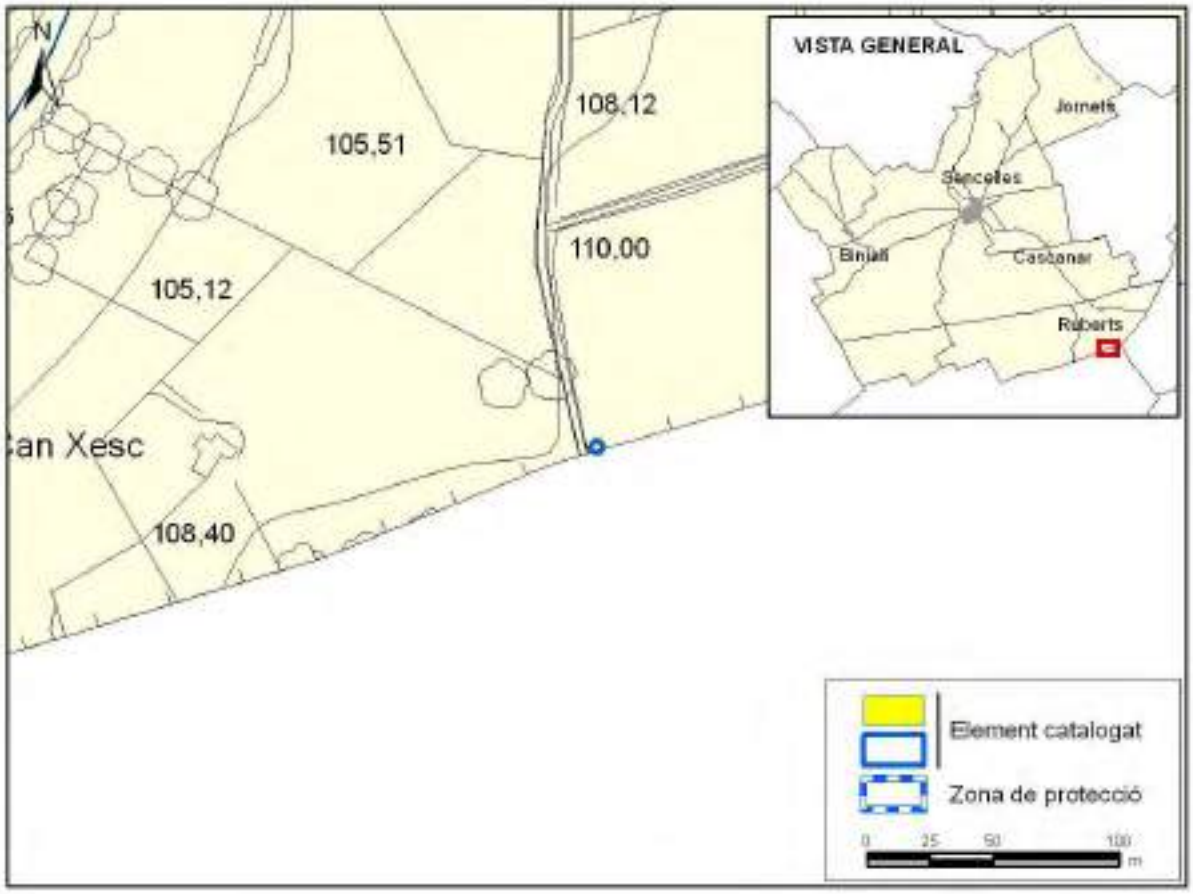

FOTOGRAFIES

1. IDENTIFICACIÓ

DENOMINACIÓ	**Fita de sa carretera de Sencelles a Pina**	**CODI**	**FI-7**
TIPOLOGIA	Fita		
ÚS ACTUAL	Senyalització		
AUTORIA			
ESTIL O CORRENT			

2. LOCALITZACIÓ

NUCLI O PARATGE						
ADREÇA / ACCÉS	carretera de Sencelles–Pina					
COORDENADES UTM	X: 493978	Y: 4384707				
REFERÈNCIA CADASTRAL	07047A017090020000OB	**POLÍGON**		**PARCEL·LA**		
ENTORN / CLASSE DE SÒL	Rústic					

3. DESCRIPCIÓ

Fita de terme situada, verticalment i encabida en part a una paret de marès, a la carretera de Sencelles – Pina, a la desviació del camí que duu cap a Son Xotano.

Volum de pedra viva, de secció rectangular i amb els caires esmotxats. Cap a la part superior de l'anvers hi ha una inscripció incisa on hi diu "S." (Sencelles), i al revers, hi ha una altra inscripció on hi llegim "A." (Algaida).

CRONOLOGIA	s. XIX
BIBLIOGRAFIA	

4. ESTAT DE CONSERVACIÓ

ESTAT DE CONSERVACIÓ	Regular
INTERVENCIONS	

5. PROTECCIÓ DE L'ELEMENT

GRAU DE PROTECCIÓ	A		
USOS PERMESOS	Element que no admet cap ús dels regulats a les Normes urbanístiques		
ELEMENTS A PRESERVAR	La fita i la paret de carreus de marès sobre la qual es situa		
INTERVENCIONS PREFERENTS I ADMISSIBLES	IP: - IA: Restauració, conservació, consolidació		
PROTECCIÓ ESPECÍFICA		**DECLARACIÓ**	

6. DEFINICIÓ DE LA ZONA DE PROTECCIÓ

S'estableix una zona de protecció inedificable de cinc metres de radi amb centre a la fita.

LOCALITZACIÓ CARTOGRÀFICA

CODI D'IDENTIFICACIÓ	FI-7

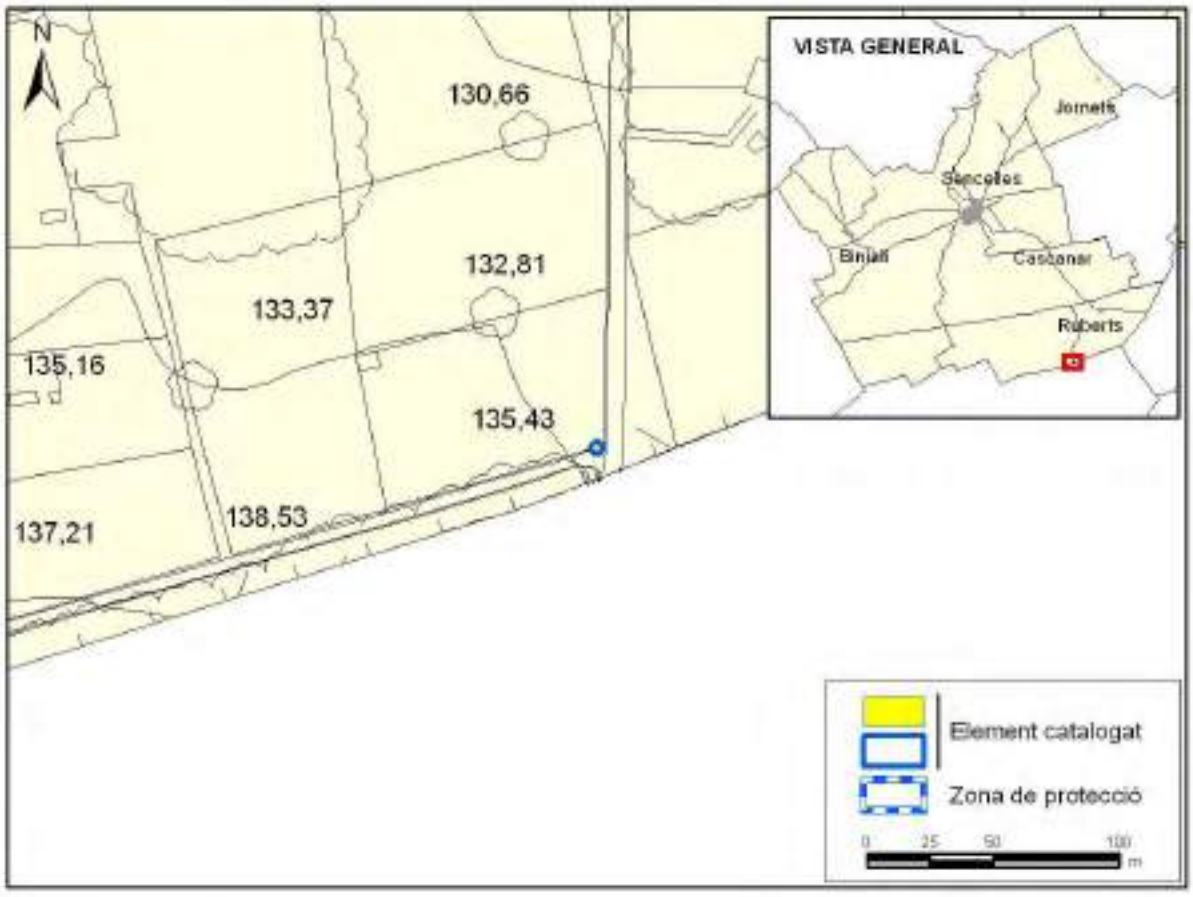

FOTOGRAFIES

1. IDENTIFICACIÓ

DENOMINACIÓ	**Fita de sa carretera Algaida–Sencelles**	**CODI**	**FI-8**
TIPOLOGIA	Fita		
ÚS ACTUAL	Desús		
AUTORIA			
ESTIL O CORRENT			

2. LOCALITZACIÓ

NUCLI O PARATGE						
ADREÇA / ACCÉS	Carretera d'Algaida–Sencelles					
COORDENADES UTM	X: 490540	Y: 4384572				
REFERÈNCIA CADASTRAL	07047A017090120000OF	**POLÍGON**		**PARCEL·LA**		
ENTORN / CLASSE DE SÒL	Rústic					

3. DESCRIPCIÓ

Fita de terme situada, verticalment i sobre una paret seca, a la carretera d'Algaida - Sencelles.

Volum de pedra viva de secció rectangular i amb els angles esmotxats, l'anvers i el revers, estan polits. A l'anvers de la llosa, i cap a la part superior, hi ha una inscripció incisa on es llegeix "A." (Algaida), i al revers i també cap a la part superior, hi llegim "S." (Sencelles).

No ha estat localitzada (juny 2009)

CRONOLOGIA	s. XIX (1863)
BIBLIOGRAFIA	

4. ESTAT DE CONSERVACIÓ

ESTAT DE CONSERVACIÓ	-
INTERVENCIONS	

5. PROTECCIÓ DE L'ELEMENT

GRAU DE PROTECCIÓ	A		
USOS PERMESOS	Element que no admet cap ús dels regulats a les Normes urbanístiques		
ELEMENTS A PRESERVAR	La fita i la paret seca sobre la qual es situa		
INTERVENCIONS PREFERENTS I ADMISSIBLES	IP: Resituar la fita a la seva localització original. IA: Restauració, conservació, consolidació		
PROTECCIÓ ESPECÍFICA		**DECLARACIÓ**	

6. DEFINICIÓ DE LA ZONA DE PROTECCIÓ

S'estableix una zona de protecció inedificable de cinc metres de radi amb centre a la fita.

LOCALITZACIÓ CARTOGRÀFICA

CODI D'IDENTIFICACIÓ	FI-8

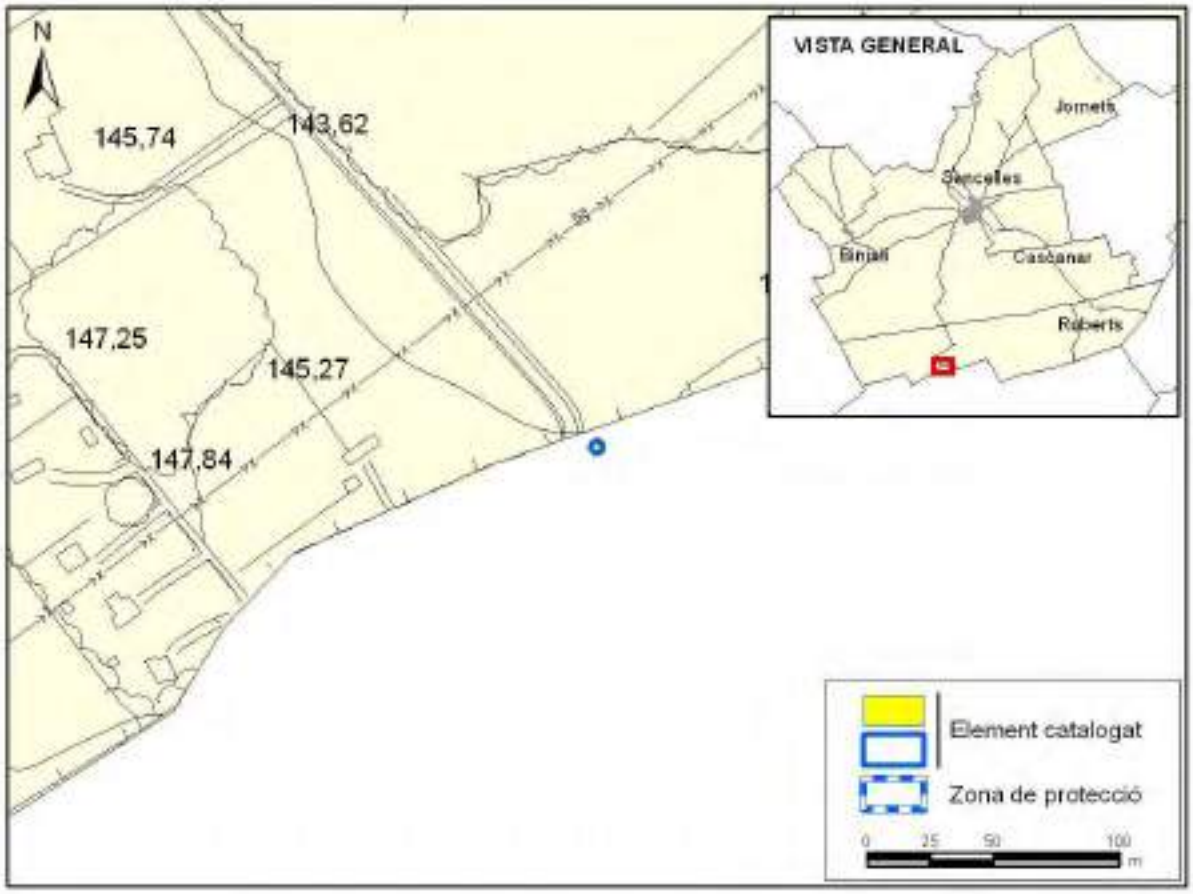

FOTOGRAFIES

1. IDENTIFICACIÓ

DENOMINACIÓ	**Fita del camí Dret**	**CODI**	**FI-9**
TIPOLOGIA	Fita		
ÚS ACTUAL	Senyalització		
AUTORIA			
ESTIL O CORRENT			

2. LOCALITZACIÓ

NUCLI O PARATGE			
ADREÇA / ACCÉS	Camí Dret		
COORDENADES UTM	X: 489743	Y: 4384081	
REFERÈNCIA CADASTRAL	07047A018090190000OM		
ENTORN / CLASSE DE SÒL	Rústic		

3. DESCRIPCIÓ

Fita de terme situada, verticalment i sobre una paret seca, al camí Dret.
Volum de pedra viva de secció rectangular i amb els angles esmotxats. A l'anvers de la llosa, i cap a la part superior, hi ha una inscripció incisa on es llegeix "A." (Algaida), i al revers i també cap a la part superior, hi llegim "S." (Sencelles)

CRONOLOGIA	s. XIX (1863)
BIBLIOGRAFIA	

4. ESTAT DE CONSERVACIÓ

ESTAT DE CONSERVACIÓ	
INTERVENCIONS	

5. PROTECCIÓ DE L'ELEMENT

GRAU DE PROTECCIÓ	A		
USOS PERMESOS	Element que no admet cap ús dels regulats a les Normes urbanístiques		
ELEMENTS A PRESERVAR	La fita i la paret seca sobre la qual es situa		
INTERVENCIONS PREFERENTS I ADMISSIBLES	IP: Resituar la fita a la seva localitzacio IA: Restauració, conservació, consolidació		
PROTECCIÓ ESPECÍFICA		**DECLARACIÓ**	

6. DEFINICIÓ DE LA ZONA DE PROTECCIÓ

S'estableix una zona de protecció inedificable de cinc metres de radi amb centre a la fita.

LOCALITZACIÓ CARTOGRÀFICA

CODI D'IDENTIFICACIÓ	FI-9

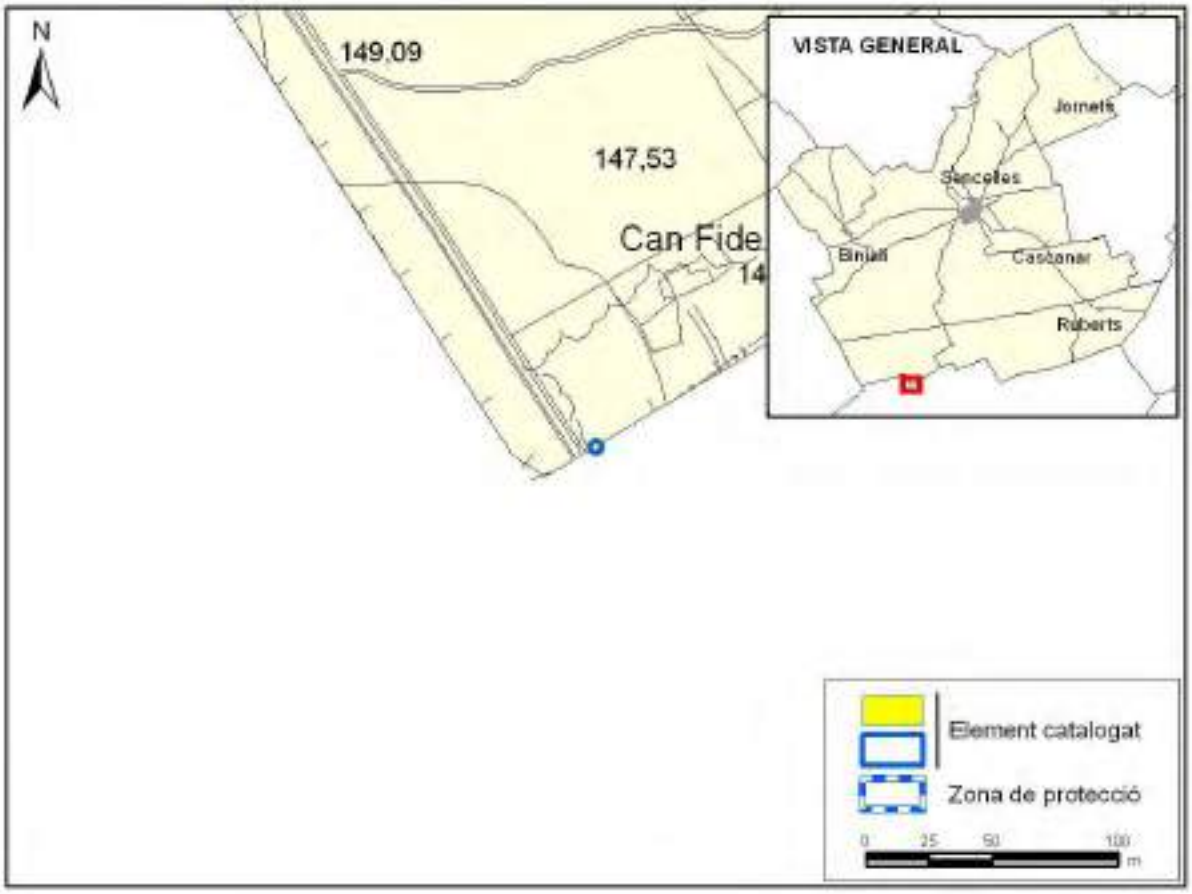

FOTOGRAFIES

1. IDENTIFICACIÓ

DENOMINACIÓ	**Fita de la carretera de Santa Eugènia**	**CODI**	**FI-10**
TIPOLOGIA	Fita		
ÚS ACTUAL	Senyalització		
AUTORIA			
ESTIL O CORRENT			

2. LOCALITZACIÓ

NUCLI O PARATGE			
ADREÇA / ACCÉS	Carretera de Sencelles – Santa Eugènia		
COORDENADES UTM	X: 488414	Y: 4384070	
REFERÈNCIA CADASTRAL	07047A018090020000OS		
ENTORN / CLASSE DE SÒL	Rústic		

3. DESCRIPCIÓ

Fita de terme situada, de manera vertical i encabida en part dins una paret seca, a la carretera de Sencelles – Santa Eugènia.

Volum de pedra viva de secció triangular amb els angles esmotxats i amb cada lateral picat. A la part superior de cada un dels laterals hi trobem diferents inscripcions, a un dels laterals hi llegim “A.”, a un altre “S.” i al darrer hi podem llegir “S.ª E.”.

CRONOLOGIA	s. XIX (1863)
BIBLIOGRAFIA	

4. ESTAT DE CONSERVACIÓ

ESTAT DE CONSERVACIÓ	Regular
INTERVENCIONS	

5. PROTECCIÓ DE L’ELEMENT

GRAU DE PROTECCIÓ	A		
USOS PERMESOS	Element que no admet cap ús dels regulats a les Normes urbanístiques		
ELEMENTS A PRESERVAR	La fita i la paret seca sobre la qual es situa		
INTERVENCIONS PREFERENTS I ADMISSIBLES	IP: - IA: Restauració, conservació, consolidació		
PROTECCIÓ ESPECÍFICA		**DECLARACIÓ**	

6. DEFINICIÓ DE LA ZONA DE PROTECCIÓ

S'estableix una zona de protecció inedificable de cinc metres de radi amb centre a la fita.

LOCALITZACIÓ CARTOGRÀFICA

CODI D'IDENTIFICACIÓ	FI-10

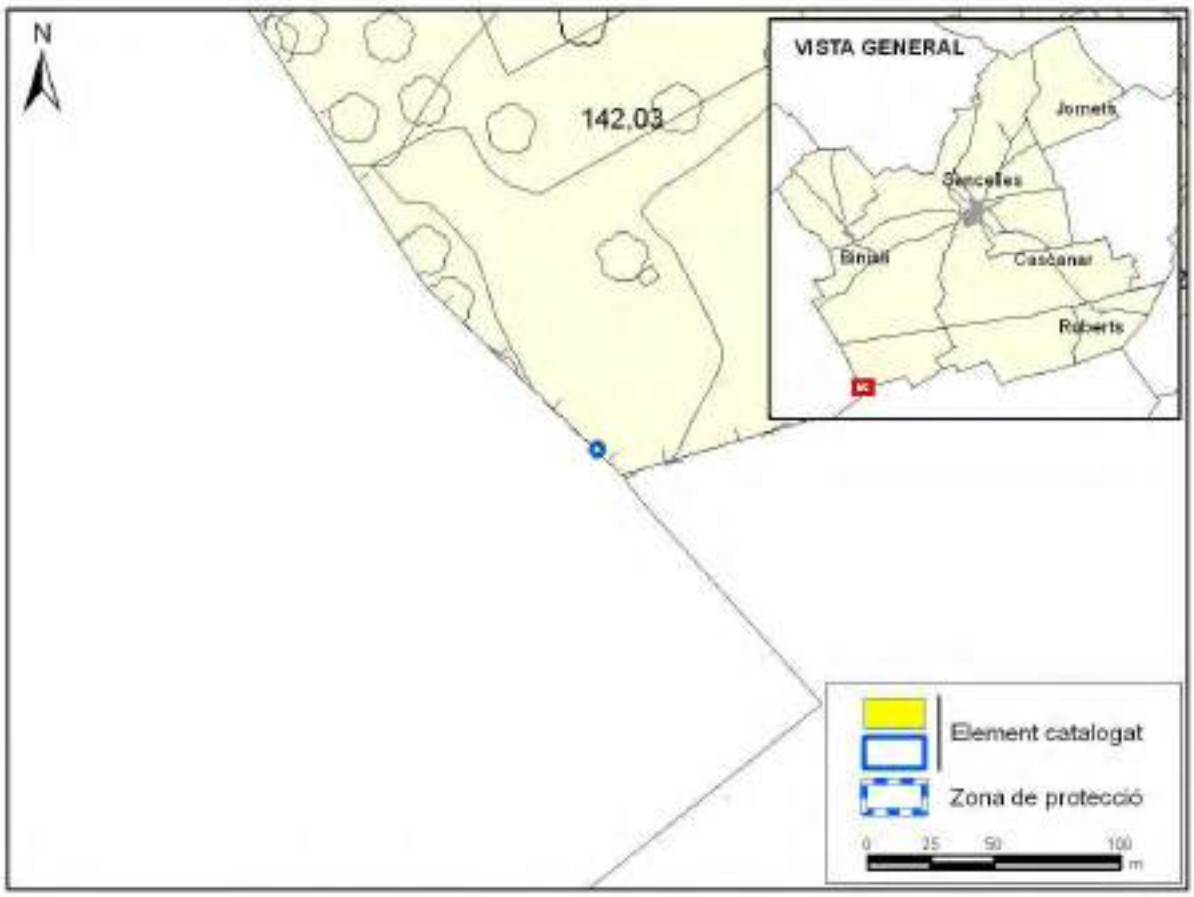

FOTOGRAFIES

1. IDENTIFICACIÓ

DENOMINACIÓ	**Punt quilomètric**	**CODI**	**FI-11**
TIPOLOGIA	Fita		
ÚS ACTUAL	Desús		
AUTORIA			
ESTIL O CORRENT			

2. LOCALITZACIÓ

NUCLI O PARATGE	Sencelles		
ADREÇA / ACCÉS	Sor Francinaina 6-8		
COORDENADES UTM	X: 491322	Y: 4388832	
REFERÈNCIA CADASTRAL	-		
ENTORN / CLASSE DE SÒL	Urbà		

3. DESCRIPCIÓ

Antic punt quilomètric 16 de la carretera de Palma a Sencelles. Es tracta d'un bloc de pedra viva adossat a la façana de la casa nº 6 del carrer de Sor Francinaina. Té les cares obrades amb els caires esmotxats i les seves mides són 50 centímetres d'altura, 30 centímetres d'amplària i 25 centímetres de costat. El nombre 16 apareix pintat en color negre als tres costats.

CRONOLOGIA	
BIBLIOGRAFIA	

4. ESTAT DE CONSERVACIÓ

ESTAT DE CONSERVACIÓ	Regular. La pintura ha desaparegut en part.
INTERVENCIONS	

5. PROTECCIÓ DE L'ELEMENT

GRAU DE PROTECCIÓ	A		
USOS PERMESOS	Element que no admet cap ús dels regulats a les Normes urbanístiques		
ELEMENTS A PRESERVAR	El bloc de pedra		
INTERVENCIONS PREFERENTS I ADMISSIBLES	IP: - IA: Restauració, conservació, consolidació		
PROTECCIÓ ESPECÍFICA		**DECLARACIÓ**	

LOCALITZACIÓ CARTOGRÀFICA

CODI D'IDENTIFICACIÓ	FI-11

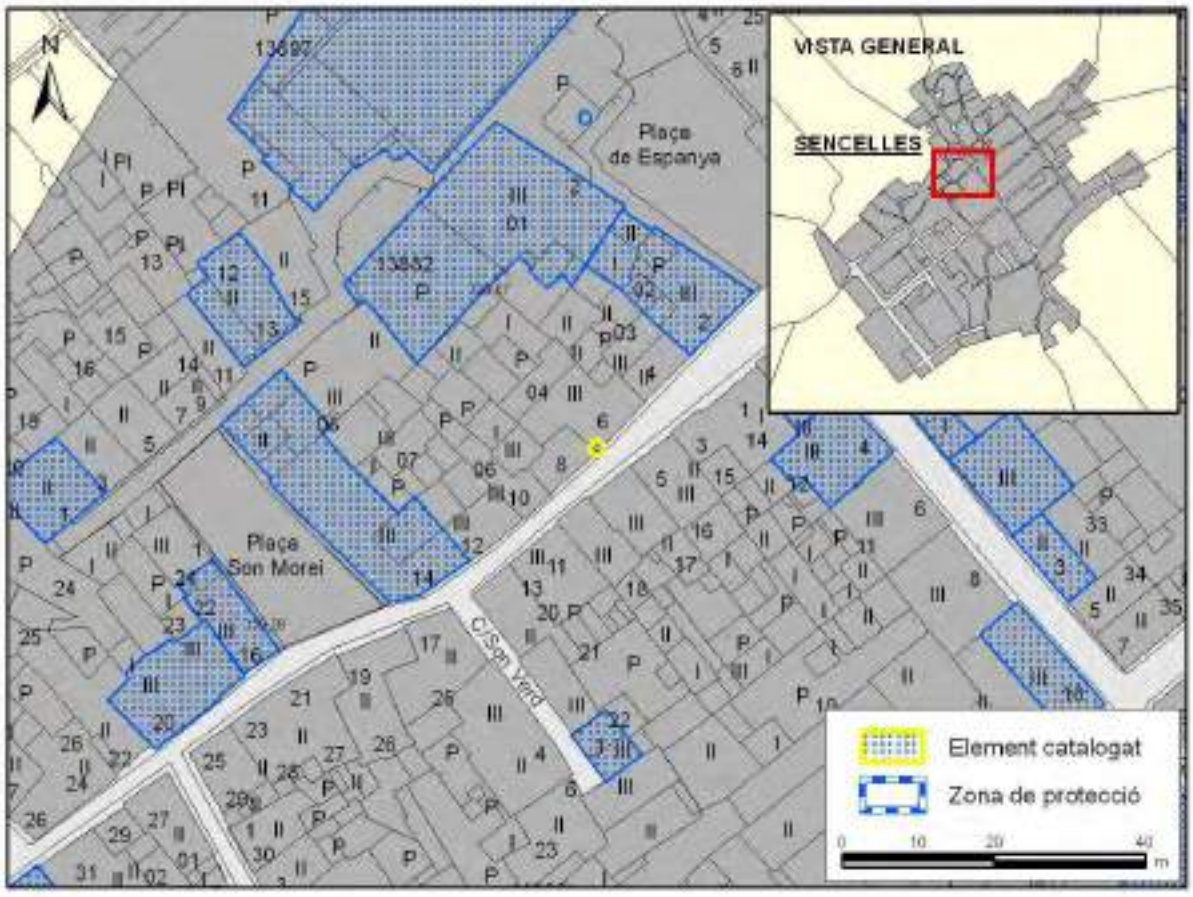

FOTOGRAFIES

1. IDENTIFICACIÓ

DENOMINACIÓ	**Fita del revolt de Son Matet**	**CODI**	**FI-12**
TIPOLOGIA	Fita		
ÚS ACTUAL	Senyalització		
AUTORIA			
ESTIL O CORRENT			

2. LOCALITZACIÓ

NUCLI O PARATGE			
ADREÇA / ACCÉS	Camí Dret		
COORDENADES UTM	X: 489.535	Y: 4.384.373	
REFERÈNCIA CADASTRAL	07004A003001580000MX		
ENTORN / CLASSE DE SÒL	Rústic		

3. DESCRIPCIÓ

Fita de terme situada, verticalment i sobre una paret seca, en el lloc conegut com es Revolt.
Volum de pedra viva de secció rectangular i amb els angles esmotxats. Al revers de la llosa, i cap a la part superior, hi ha una inscripció incisa on es llegeix “A.” (Algaida), i a l'anvers i també cap a la part superior, hi llegim “S.” (Sencelles)

CRONOLOGIA	s. XIX (1863)
BIBLIOGRAFIA	

4. ESTAT DE CONSERVACIÓ

ESTAT DE CONSERVACIÓ	Bo
INTERVENCIONS	La part superior de la paret ha estat encimentada.

5. PROTECCIÓ DE L’ELEMENT

GRAU DE PROTECCIÓ	A		
USOS PERMESOS	Element que no admet cap ús dels regulats a les Normes urbanístiques		
ELEMENTS A PRESERVAR	La fita i la paret seca sobre la qual es situa		
INTERVENCIONS PREFERENTS I ADMISSIBLES	IP: IA: Restauració, conservació, consolidació		
PROTECCIÓ ESPECÍFICA		**DECLARACIÓ**	

6. DEFINICIÓ DE LA ZONA DE PROTECCIÓ

S'estableix una zona de protecció inedificable de cinc metres de radi amb centre a la fita.

LOCALITZACIÓ CARTOGRÀFICA

CODI D'IDENTIFICACIÓ	FI-12

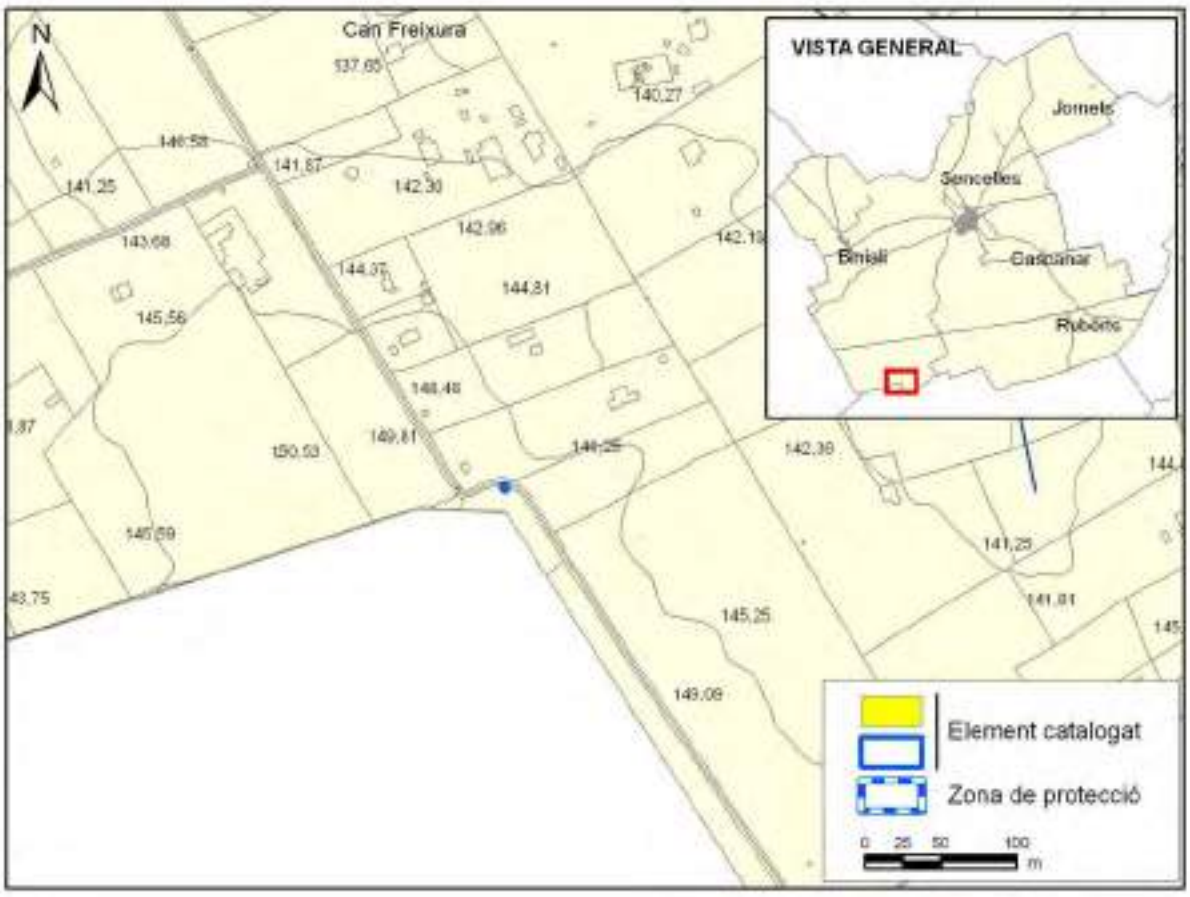

FOTOGRAFIA

MOLINS DE VENT AIGUADERS

1. IDENTIFICACIÓ

DENOMINACIÓ	**Molí de Cas Capità**	**CODI**	**MA-1**
TIPOLOGIA	Molí de vent aiguader		
ÚS ACTUAL	Extracció d'aigua		
AUTORIA			
ESTIL O CORRENT	Popular		

2. LOCALITZACIÓ

NUCLI O PARATGE	Cas Capità		
ADREÇA / ACCÉS	Camí de Son Roig		
COORDENADES UTM	X: 491018	Y: 4390346	
REFERÈNCIA CADASTRAL	07047A005000660000OQ		
ENTORN / CLASSE DE SÒL	Rústic		

3. DESCRIPCIÓ

És un conjunt format per una torre de molí, un safareig i una petita casa de pagès. Aquest molí aiguader és de caixó mòbil i s'estructura amb una alta torres tronco–piramidal de secció quadrada, de peces de marès, a la paret frontal hi ha una petita entrada per tenir accés a l'interior de la torre, tancada per una porta; en aquesta mateixa paret, i a la part superior, hi ha dues petites obertures quadrades, i a les dues parets laterals hi ha una petita obertura quadrada, també a la part superior. La torre està culminada per un cintell del qual en surt l'antenada, tota de ferro, i que està formada per un caixó, el colze de l'arbre , l'estrella i l'antenada de pales o posts, actualment molt degradada i amb restes de parts de la coa; l'antenada està formada per dos rests, sis antenes i restes de pales. A un costat de la torre hi ha una pica, la torre està unida a un safareig rectangular de marès situat darrera la casa.	
CRONOLOGIA	
BIBLIOGRAFIA	

4. ESTAT DE CONSERVACIÓ

ESTAT DE CONSERVACIÓ	Dolent
INTERVENCIONS	

5. PROTECCIÓ DE L'ELEMENT

GRAU DE PROTECCIÓ	A		
USOS PERMESOS	Infraestructura (extracció d'aigua)		
ELEMENTS A PRESERVAR	Molí, incloent torre i antenada, i safareig.		
INTERVENCIONS PREFERENTS I ADMISSIBLES	IP: - IA: Restauració, conservació, consolidació i rehabilitació		
PROTECCIÓ ESPECÍFICA		**DECLARACIÓ**	

6. DEFINICIÓ DE LA ZONA DE PROTECCIÓ

S'estableix com a zona de protecció una franja envoltant el molí determinada per una distància de 25 metres, amb el concret traçat que figura a la documentació gràfica adjunta. Dins aquest àmbit només podran edificar-se construccions que justifiquin la protecció de les principals visuals sobre el molí mitjançant un estudi d'incidència paisatgística.

LOCALITZACIÓ CARTOGRÀFICA

CODI D'IDENTIFICACIÓ	MA-1

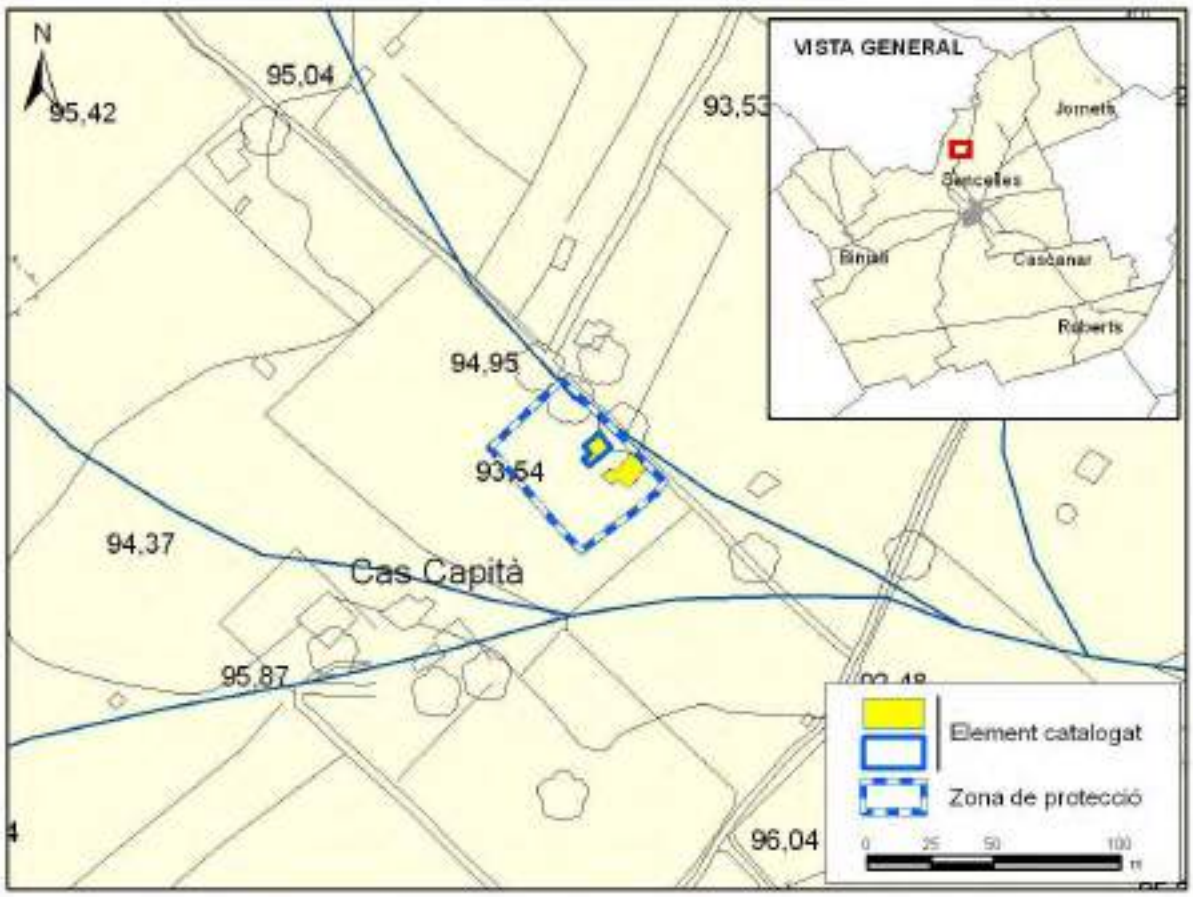

FOTOGRAFIES

1. IDENTIFICACIÓ

DENOMINACIÓ	**Molí des camí de Son Roig**	**CODI**	**MA-2**
TIPOLOGIA	Molí de vent aiguader		
ÚS ACTUAL	Extracció d'aigua		
AUTORIA			
ESTIL O CORRENT	Popular		

2. LOCALITZACIÓ

NUCLI O PARATGE			
ADREÇA / ACCÉS	Camí de Son Roig		
COORDENADES UTM	X: 490468	Y: 4389231	
REFERÈNCIA CADASTRAL	07047A007001000000OJ		
ENTORN / CLASSE DE SÒL	Rústic		

3. DESCRIPCIÓ

Conjunt format per un molí, un porxet i un safareig. Aquest molí aiguader és de caixó mòbil de fusta i s'estructura amb una torre prismàtica cúbica de secció quadrada de peces de marès i està pintada de blanc, a una paret lateral hi ha una petita porta per accedir a l'interior i una petita obertura rectangular, i a la paret posterior, hi ha una altra petita obertura rectangular com l'anterior; la torre està culminada per un cintell d'on surt el que queda de l'antenada, unida a un caixó de fusta, i formada pel colze de l'arbre i l'estrella, ambdós de ferro, també hi ha el balancí, de fusta. A un costat de la torre, i unit a ella, hi ha un petit porxo de marès, i darrera ella, hi ha un gran safareig de forma rectangular paredat en verd i amb l'interior referit, el qual té una obertura per donar aigua a una pica que té adherida.

CRONOLOGIA	
BIBLIOGRAFIA	

4. ESTAT DE CONSERVACIÓ

ESTAT DE CONSERVACIÓ	Dolent. Ja no es conserva antenada superior.
INTERVENCIONS	

5. PROTECCIÓ DE L'ELEMENT

GRAU DE PROTECCIÓ	A		
USOS PERMESOS	Infraestructura (extracció d'aigua)		
ELEMENTS A PRESERVAR	Tot el conjunt, inclòs el safareig.		
INTERVENCIONS PREFERENTS I ADMISSIBLES	IP: Restauració de l'antenada. IA: Restauració, conservació, consolidació i rehabilitació		
PROTECCIÓ ESPECÍFICA		**DECLARACIÓ**	

6. DEFINICIÓ DE LA ZONA DE PROTECCIÓ

S'estableix com a zona de protecció una franja envoltant el molí determinada per una distància de 25 metres, amb el concret traçat que figura a la documentació gràfica adjunta. Dins aquest àmbit només podran edificar-se construccions que justifiquin la protecció de les principals visuals sobre el molí i sobre el safareig mitjançant un estudi d'incidència paisatgística.

LOCALITZACIÓ CARTOGRÀFICA

CODI D'IDENTIFICACIÓ	MA-2

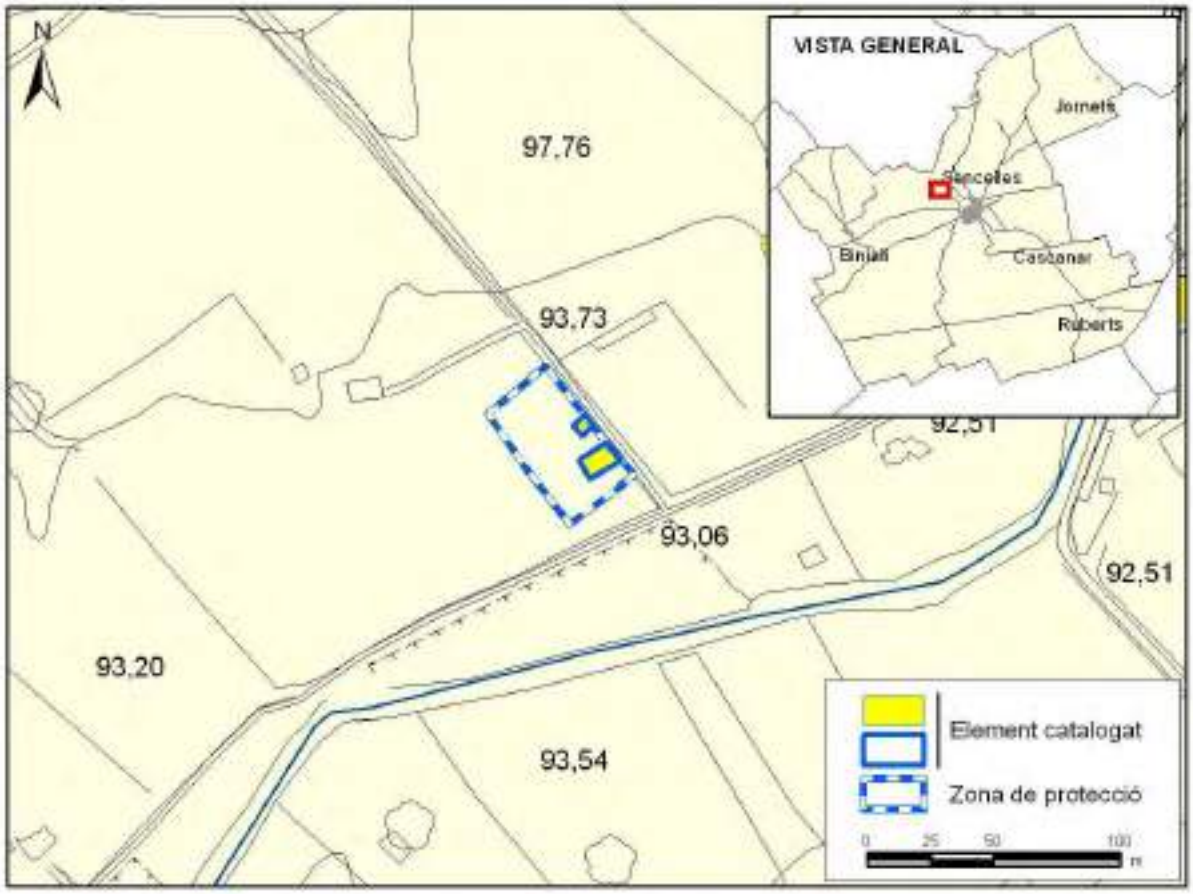

FOTOGRAFIES

1. IDENTIFICACIÓ

DENOMINACIÓ	**Molí de Cascanar 1**	**CODI**	**MA-3**
TIPOLOGIA	Molí de vent aiguader		
ÚS ACTUAL	Extracció d'aigua		
AUTORIA			
ESTIL O CORRENT	Popular		

2. LOCALITZACIÓ

NUCLI O PARATGE			
ADREÇA / ACCÉS	Camí des Horts		
COORDENADES UTM	X: 493691	Y: 4387688	
REFERÈNCIA CADASTRAL	07047A016000160000OD		
ENTORN / CLASSE DE SÒL	Rústic		

3. DESCRIPCIÓ

Conjunt format per un molí, un safareig, la mota d'una sínia i una casa de pagès.

Aquest molí aiguader és de caixó mòbil de fusta i s'estructura amb una torre prismàtica cúbica de secció quadrada de peces de marès, a la paret frontal i a mitjana alçada, hi ha un petit finestró quadrat, segurament, a una de les parets hi ha una porta per accedir a l'interior; la torre està culminada per un cintell d'on surt el caixó i el que queda de l'antenada, és a dir, l'estrella, el colze de l'arbre i una antena de fusta. La torre està unida, per un conducte, a un safareig rectangular paredat en verd i amb cadenes de carreus de pedra viva cantoneres i té una obertura per deixar sortir l'aigua del safareig a una pica rectangular d'on surt una canal.

Al molí s'adossa una moderna caseta de blocs de formigó.

CRONOLOGIA	
BIBLIOGRAFIA	

4. ESTAT DE CONSERVACIÓ

ESTAT DE CONSERVACIÓ	Dolent
INTERVENCIONS	

5. PROTECCIÓ DE L'ELEMENT

GRAU DE PROTECCIÓ	A		
USOS PERMESOS	Infraestructura (extracció d'aigua)		
ELEMENTS A PRESERVAR	Tot el conjunt incloent el safareig.		
INTERVENCIONS PREFERENTS I ADMISSIBLES	IP: Restauració de l'antenada IA: Restauració, conservació, consolidació i rehabilitació		
PROTECCIÓ ESPECÍFICA		**DECLARACIÓ**	

6. DEFINICIÓ DE LA ZONA DE PROTECCIÓ

S'estableix com a zona de protecció una franja envoltant el molí determinada per una distància de 25 metres, amb el concret traçat que figura a la documentació gràfica adjunta. Dins aquest àmbit només podran edificar-se construccions que justifiquin la protecció de les principals visuals sobre el molí i sobre el safareig mitjançant un estudi d'incidència paisatgística.

LOCALITZACIÓ CARTOGRÀFICA

CODI D'IDENTIFICACIÓ	MA-3

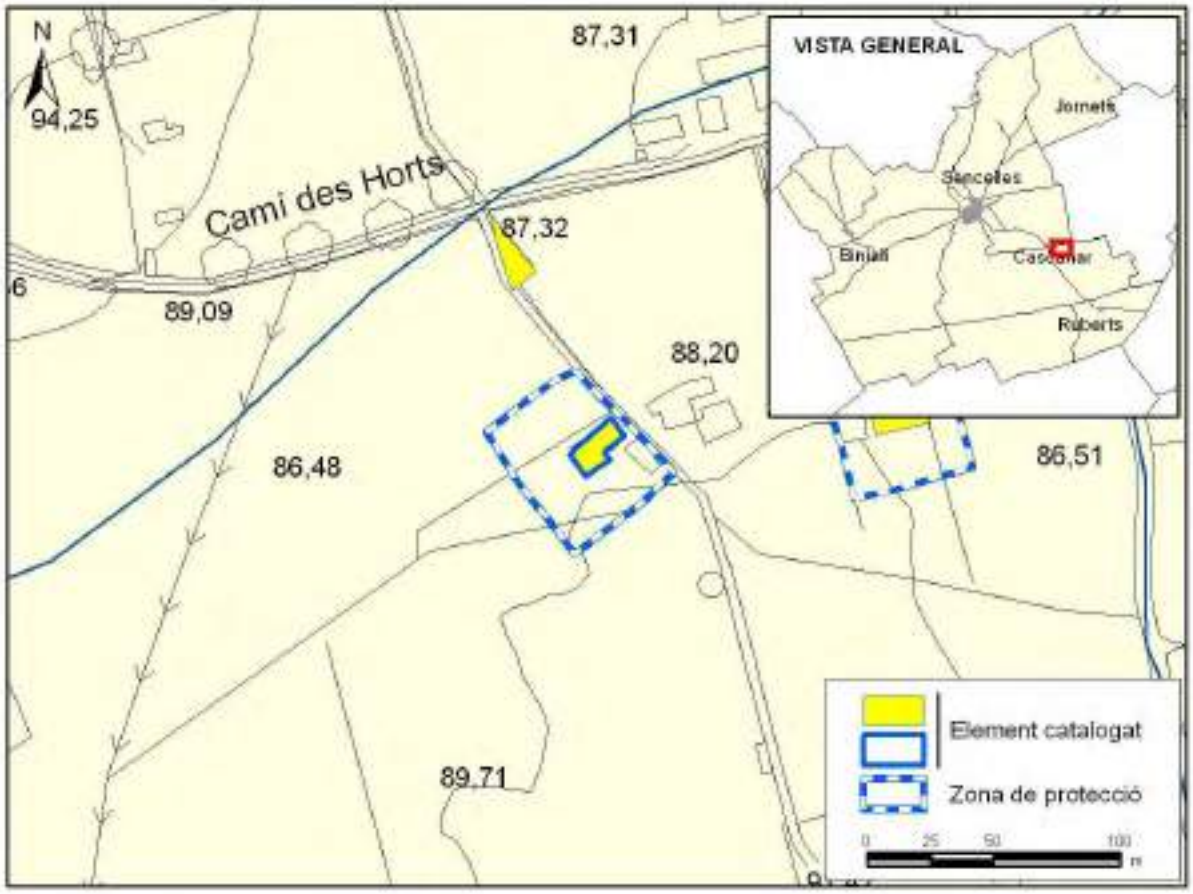

FOTOGRAFIES

1. IDENTIFICACIÓ

DENOMINACIÓ	**Molí de Cascanar 2**	**CODI**	**MA-4**
TIPOLOGIA	Molí de vent aiguader		
ÚS ACTUAL	Extracció d'aigua		
AUTORIA			
ESTIL O CORRENT	Popular		

2. LOCALITZACIÓ

NUCLI O PARATGE			
ADREÇA / ACCÉS	Camí des Horts		
COORDENADES UTM	X: 493805	Y: 4387697	
REFERÈNCIA CADASTRAL	07047A016000180000OI		
ENTORN / CLASSE DE SÒL	Rústic		

3. DESCRIPCIÓ

Conjunt format per una torre de molí, un safareig i una casa.

Hi trobam una torre troncocònica piramidal de secció quadrada construïda amb carreus de marès, amb un portal mirant al safareig. Al voltant de la torre hi ha diferents finestrons. La torre s'acaba amb un cintell. Aquesta torre del molí, conserva el caixó, el colze de l'arbre i una peça de ferro que podria ser una peça de l'antena. Devora la torre, hi trobam un safareig de forma rectangular referit el qual té l'interior dividit en tres seccions separades.

CRONOLOGIA	
BIBLIOGRAFIA	

4. ESTAT DE CONSERVACIÓ

ESTAT DE CONSERVACIÓ	Dolent
INTERVENCIONS	S'ha reparat la parets seca que sosté el terreny on es situa el molí

5. PROTECCIÓ DE L'ELEMENT

GRAU DE PROTECCIÓ	A		
USOS PERMESOS	Infraestructura (extracció d'aigua)		
ELEMENTS A PRESERVAR	Tot el conjunt incloent el safareig.		
INTERVENCIONS PREFERENTS I ADMISSIBLES	IP: Restauració de l'antenada IA: Restauració, conservació, consolidació i rehabilitació		
PROTECCIÓ ESPECÍFICA		**DECLARACIÓ**	

6. DEFINICIÓ DE LA ZONA DE PROTECCIÓ

S'estableix com a zona de protecció una franja envoltant el molí determinada per una distància de 25 metres, amb el concret traçat que figura a la documentació gràfica adjunta. Dins aquest àmbit només podran edificar-se construccions que justifiquin la protecció de les principals visuals sobre el molí i sobre el safareig mitjançant un estudi d'incidència paisatgística.

LOCALITZACIÓ CARTOGRÀFICA

CODI D'IDENTIFICACIÓ	MA-4

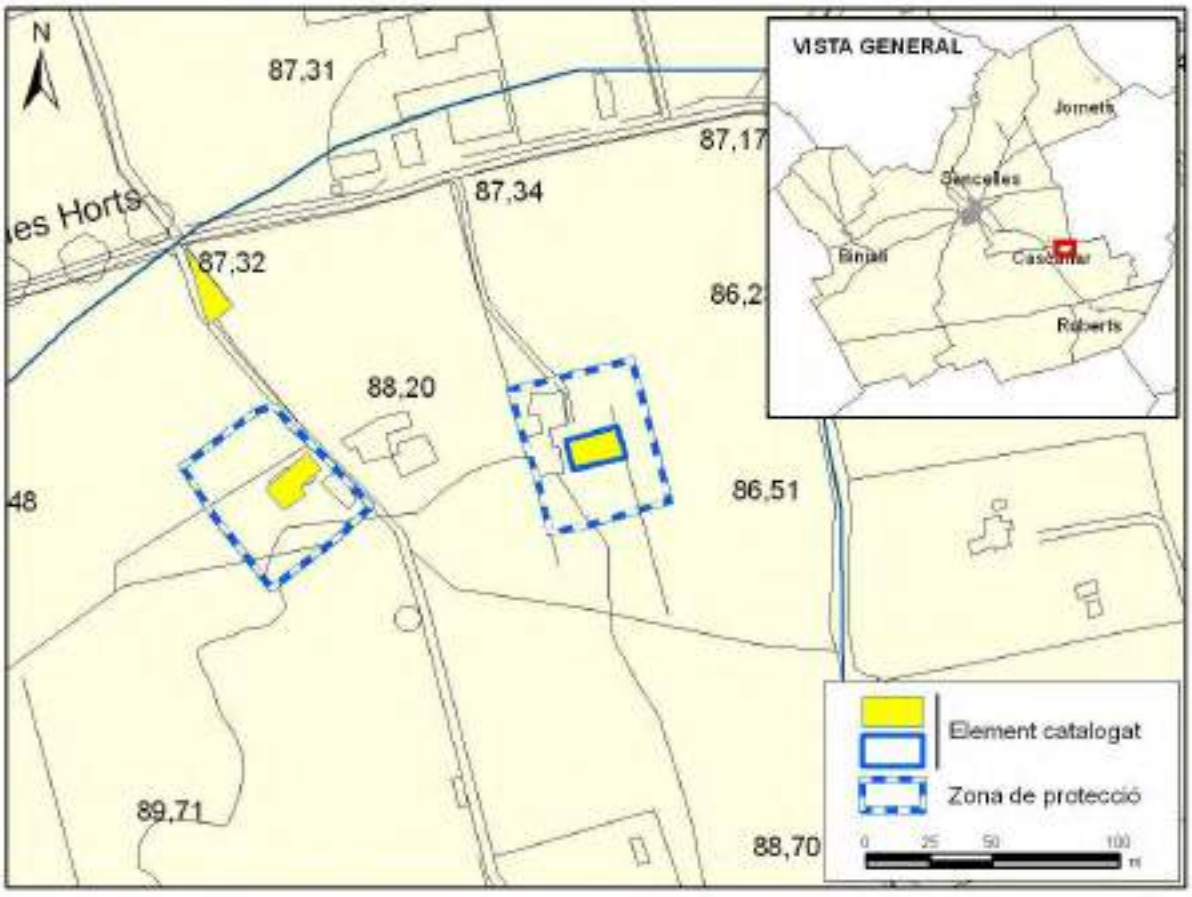

FOTOGRAFIES

1. IDENTIFICACIÓ

DENOMINACIÓ	**Molí de s'hort des Menescal**	**CODI**	**MA-5**
TIPOLOGIA	Molí de vent aiguader		
ÚS ACTUAL	Extracció d'aigua		
AUTORIA			
ESTIL O CORRENT	Popular		

2. LOCALITZACIÓ

NUCLI O PARATGE			
ADREÇA / ACCÉS	Camí de Montuïri		
COORDENADES UTM	X: 494024	Y: 4387473	
REFERÈNCIA CADASTRAL	07047A016000950000OW		
ENTORN / CLASSE DE SÒL	Rústic		

3. DESCRIPCIÓ

Conjunt format per una torre i una casa. Antigament hi devia haver un safareig, però avui és inexistent.

Aquest molí aiguader és de caixó mòbil i està format per una torre tronco–piramidal de secció quadrada, feta de peces de marès; a una de les parets laterals hi ha una petita porta per accedir a l'interior, i a l'altre lateral hi ha una pica. La torre es culmina amb un cintell d'on en surt l'antenada, de ferro en gran part, la qual està formada per un caixó, el colze de l'arbre, l'estrella i l'antenada de pales formada per dos rests, sis antenes i quatre pales o posts vermelles i blanques; a la part posterior de l'antenada hi ha el conjunt per aguantar la coa, tota de fusta, format pel balancí, el coarrí, el sota balancí, l'asta i el puntal. A l'interior de la torre hi veim part del caixó i la tisa de ferro.

CRONOLOGIA	
BIBLIOGRAFIA	

4. ESTAT DE CONSERVACIÓ

ESTAT DE CONSERVACIÓ	Dolent
INTERVENCIONS	

5. PROTECCIÓ DE L'ELEMENT

GRAU DE PROTECCIÓ	A		
USOS PERMESOS	Infraestructura (extracció d'aigua)		
ELEMENTS A PRESERVAR	El conjunt corresponent al molí.		
INTERVENCIONS PREFERENTS I ADMISSIBLES	IP: Restauració de l'antenada IA: Restauració, conservació, consolidació i rehabilitació		
PROTECCIÓ ESPECÍFICA		**DECLARACIÓ**	

6. DEFINICIÓ DE LA ZONA DE PROTECCIÓ

S'estableix com a zona de protecció una franja envoltant el molí determinada per una distància de 25 metres, amb el concret traçat que figura a la documentació gràfica adjunta. Dins aquest àmbit només podran edificar-se construccions que justifiquin la protecció de les principals visuals sobre el molí mitjançant un estudi d'incidència paisatgística.

LOCALITZACIÓ CARTOGRÀFICA

CODI D'IDENTIFICACIÓ	MA-5

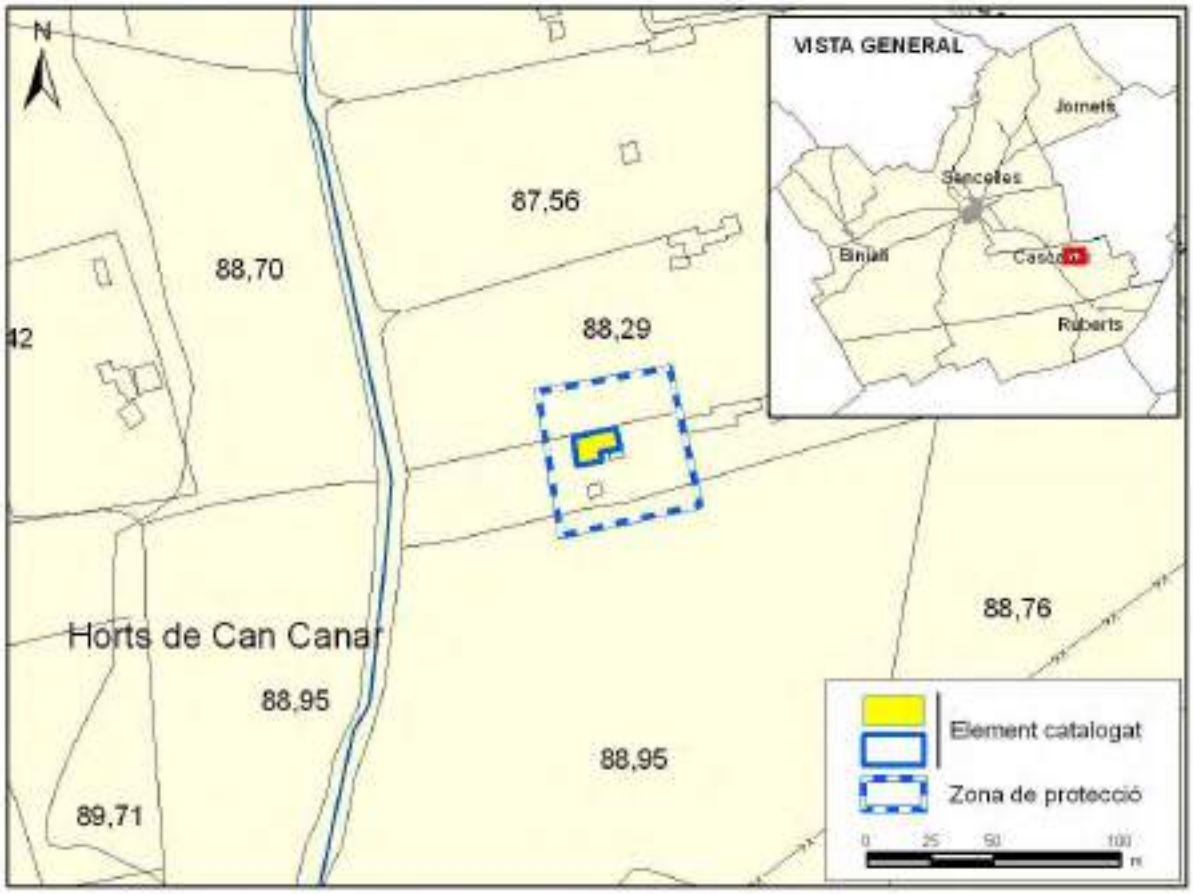

FOTOGRAFIES

1. IDENTIFICACIÓ

DENOMINACIÓ	**Molí de Judí**	**CODI**	**MA-6**
TIPOLOGIA	Molí de vent aiguader		
ÚS ACTUAL	Desús		
AUTORIA			
ESTIL O CORRENT	Popular		

2. LOCALITZACIÓ

NUCLI O PARATGE	Judí		
ADREÇA / ACCÉS	Carretera de Sineu		
COORDENADES UTM	X: 493914	Y: 4386288	
REFERÈNCIA CADASTRAL	07047A014001840000OL		
ENTORN / CLASSE DE SÒL	Rústic		

3. DESCRIPCIÓ

Aquest conjunt consta de la torre, el safareig i un porxet.
La torre del molí és troncocònica de base circular i amb talús, i està paredada en verd, té un cintell de marès; a un costat té una petita entrada que permet veure el seu interior, on hi ha dues bigues de fusta per encaminar el cupet, actualment inexistent. El pou és circular i paredat en verd. La torre va unida a un safareig per un conducte i és de secció quadrada i està paredat en verd per la part exterior i referit per la part interior; hi ha dos laterals del safareig on hi podem veure unes comportes rectangulars per donar aigua per regar els cultius.
A un costat de la torre, hi ha adosada, les restes d'una petita porxada de construcció més moderna.

CRONOLOGIA	
BIBLIOGRAFIA	

4. ESTAT DE CONSERVACIÓ

ESTAT DE CONSERVACIÓ	Dolent
INTERVENCIONS	

5. PROTECCIÓ DE L'ELEMENT

GRAU DE PROTECCIÓ	A		
USOS PERMESOS	Infraestructura (extracció d'aigua)		
ELEMENTS A PRESERVAR	Tot el conjunt, inclòs el safareig i la pica.		
INTERVENCIONS PREFERENTS I ADMISSIBLES	IP: Netejar la vegetació. Eliminació de la porxada moderna. Restauració de l'antenada. IA: Restauració, conservació, consolidació.		
PROTECCIÓ ESPECÍFICA		**DECLARACIÓ**	

6. DEFINICIÓ DE LA ZONA DE PROTECCIÓ

S'estableix com a zona de protecció una franja envoltant el molí determinada per una distància de 25 metres, amb el concret traçat que figura a la documentació gràfica adjunta. Dins aquest àmbit només podran edificar-se construccions que justifiquin la protecció de les principals visuals sobre el molí i sobre el safareig mitjançant un estudi d'incidència paisatgística.

LOCALITZACIÓ CARTOGRÀFICA

CODI D'IDENTIFICACIÓ	MA-6

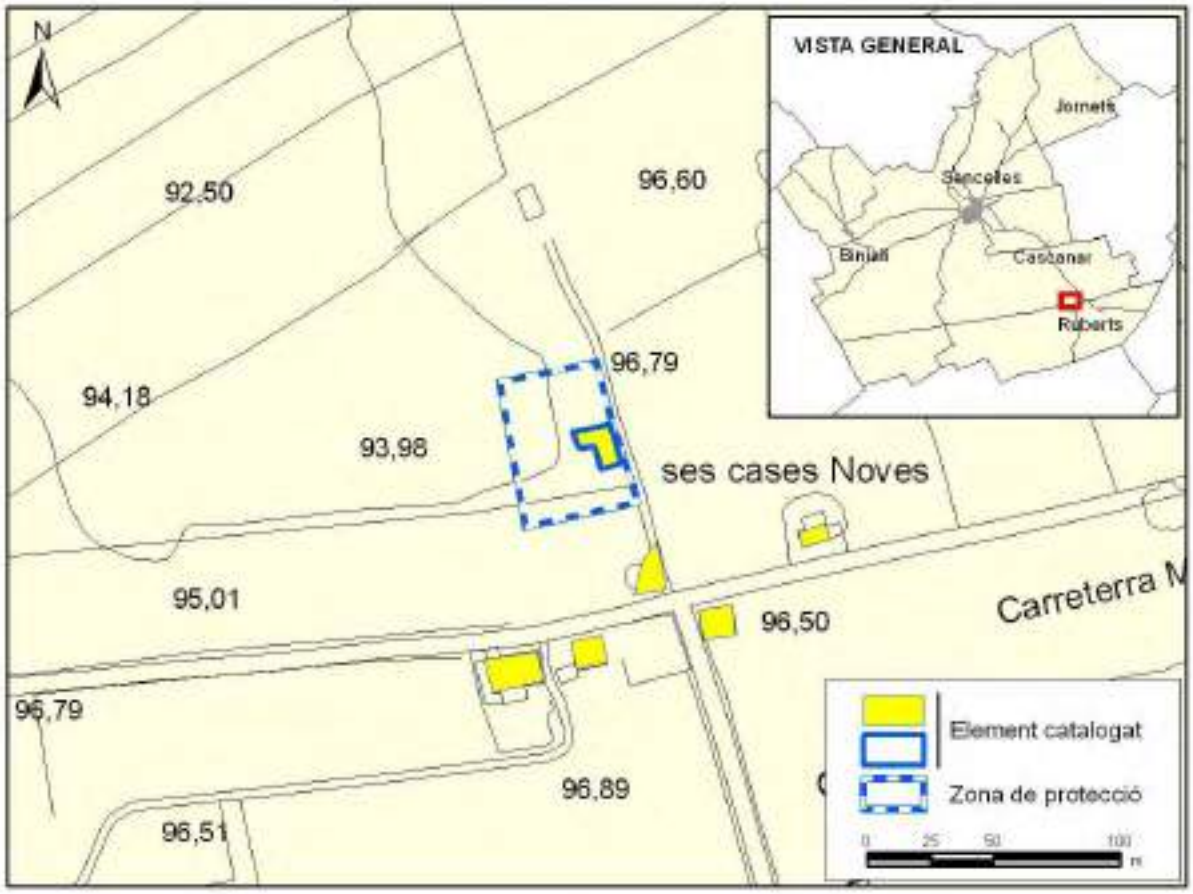

FOTOGRAFIES

MOLINS DE VENT FARINERS

1. IDENTIFICACIÓ

DENOMINACIÓ	**Molí de Son Pelea**	**CODI**	**MF-1**
TIPOLOGIA	Molí de vent fariner		
ÚS ACTUAL	Residencial		
AUTORIA			
ESTIL O CORRENT	Popular		

2. LOCALITZACIÓ

NUCLI O PARATGE	Sencelles		
ADREÇA / ACCÉS	c/ Son Pelea		
COORDENADES UTM	X: 491103	Y: 4389147	
REFERÈNCIA CADASTRAL	07047A007000420000OU		
ENTORN / CLASSE DE SÒL	Rústic		

3. DESCRIPCIÓ

Torre sencera de molí construïda de paredat de pedres irregulars aterracat de morter, té un diàmetre exterior de 4'25 m. i amb un gruix de les parets de 0'82 m., l'interior de la torre fa 2'61m. El portal de l'envelador fa 1'70 x 0'64m. La brancalada és d'una peça de marès i es troba aïllada. L'escala interior és de caragol i cada esglaó fa 0'62 m., és volada i des de l'envelador al primer sostre té onze esglaons, vuit al segon sostre i dotze més fins al moler. La torre està paredada en verd i aterracada als tres sostres, també hi ha tres finestrons al llarg de la torre i a diferents alçades. La base–habitatge té dos pisos i medeix 11'85 x 11'50m., estava coberta amb diferents voltes de canó, antigament tenia una escala exterior adossada a la façana per accedir a l'envelador.

CRONOLOGIA	s. XVIII (1789), s. XX (1907)
BIBLIOGRAFIA	BERARD, Gerónimo de (1983): Viaje a las villas de Mallorca (1789) FLORIT ZUAZAGA, J.; ORDINAS, G. (2003): Sencelles LLABRÉS RAMIS, M. (2003): Notes històriques de Sencelles Inventari de protecció del patrimoni cultural europeu. Inventari Molins Fariners de Vent

4. ESTAT DE CONSERVACIÓ

ESTAT DE CONSERVACIÓ	Regular. El parament presenta desperfectes.
INTERVENCIONS	Reformat al 1907. La base fou molt modificada i s'eliminà l'escala exterior. Al sudoest s'ha adossat una construcció moderna

5. PROTECCIÓ DE L'ELEMENT

GRAU DE PROTECCIÓ	B		
USOS PERMESOS	Els corresponents a la qualificació de sòl rústic a la qual es localitza		
ELEMENTS A PRESERVAR	La torre i la base del molí.		
INTERVENCIONS PREFERENTS I ADMISSIBLES	IP: Reparar el parament de la base i de la torre seguint el patró tradicional existent. Referir l'edificació moderna adossada. Donar un tractament tradicional a les obertures de la base del molí. Restaurar la coberta superior. Eliminar el cablejat. IA: Restauració, conservació, consolidació, rehabilitació.		
PROTECCIÓ ESPECÍFICA		**DECLARACIÓ**	

6. DEFINICIÓ DE LA ZONA DE PROTECCIÓ

S'estableix com a zona de protecció l'àmbit delimitat en la documentació gràfica adjunta. Dins aquest àmbit només podran edificar-se construccions que justifiquin la protecció de les principals visuals sobre el molí mitjançant un estudi d'incidència paisatgística.

LOCALITZACIÓ CARTOGRÀFICA

CODI D'IDENTIFICACIÓ	MF-1

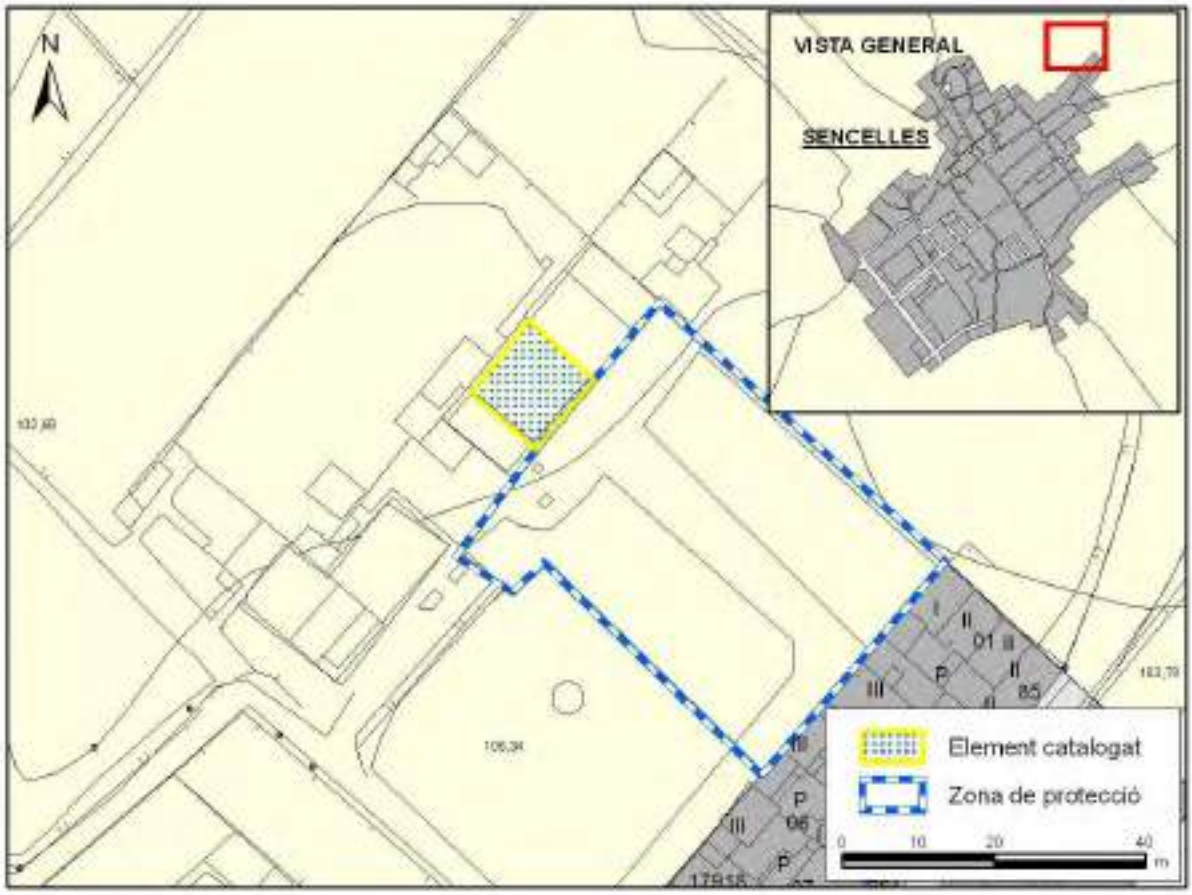

FOTOGRAFIES

1. IDENTIFICACIÓ

DENOMINACIÓ	**Molí de Can Mascaró 2**	**CODI**	**MF-2**
TIPOLOGIA	Molí de vent fariner		
ÚS ACTUAL	Residencial		
AUTORIA			
ESTIL O CORRENT	Popular		

2. LOCALITZACIÓ

NUCLI O PARATGE	Sencelles		
ADREÇA / ACCÉS	Rector Molines 27 / camí de Binialmara		
COORDENADES UTM	X: 491270	Y: 4389067	
REFERÈNCIA CADASTRAL	1390001DD9819S0001GM		
ENTORN / CLASSE DE SÒL	Urbà		

3. DESCRIPCIÓ

Torre sencera de molí construïda en paret en verd aterracada. L'entrada de la torre és allindanada i té una llinda d'una sola peça sobre la que hi ha una petita fornícula buida. L'escala de l'interior de la torre és de caragol volada i de marès i va de l'envelador fins al moler, a la seva base hi ha un petit dipòsit de marès i aterracat, a l'interior hi ha dos sostres de fusta suportats per dues bigues de fusta cada un, la coberta és de teula i consta de dos aiguavessos. A la façana hi ha una escala exterior adossada a un costat per accedir a l'envelador.

La base–habitatge d'aquest molí té una cisterna i diferents piques al voltant de l'edificació, així mateix com restes de la maquinària del molí. A l'interior, hi veiem la base de la torre, que té un sostre de fusta amb un orifici per on hi devia arribar la farina.

CRONOLOGIA	s. XVIII (1789)
BIBLIOGRAFIA	AV (1989): GEM BERARD, Gerónimo de (1983): Viaje a las villas de Mallorca (1789) FLORIT ZUAZAGA, J.; ORDINAS, G. (2003): Sencelles LLABRÉS RAMIS, M. (2003): Notes històriques de Sencelles VALERO, G. (1999): Sencelles, guia de passeig Inventari de protecció del patrimoni cultural europeu. Inventari Molins Fariners de Vent

4. ESTAT DE CONSERVACIÓ

ESTAT DE CONSERVACIÓ	Bo
INTERVENCIONS	Restaurat al 2002

5. PROTECCIÓ DE L'ELEMENT

GRAU DE PROTECCIÓ	A		
USOS PERMESOS	Els corresponents a la zona de Casc Antic		
ELEMENTS A PRESERVAR	Tot el conjunt format per la torre i la base-habitatge incloses les piques i la cisterna.		
INTERVENCIONS PREFERENTS I ADMISSIBLES	IP: - IA: Restauració, conservació, consolidació.		
PROTECCIÓ ESPECÍFICA		**DECLARACIÓ**	

6. DEFINICIÓ DE LA ZONA DE PROTECCIÓ

S'estableix com a zona de protecció l'àmbit delimitat en la documentació gràfica adjunta. S'estableix com a zona de protecció l'àmbit delimitat en la documentació gràfica adjunta. Dins aquest àmbit només podran edificar-se construccions que justifiquin la protecció de les principals visuals sobre el molins MF-2 i MF-3 mitjançant un estudi d'incidència paisatgística.

LOCALITZACIÓ CARTOGRÀFICA

CODI D'IDENTIFICACIÓ	**MF-2**

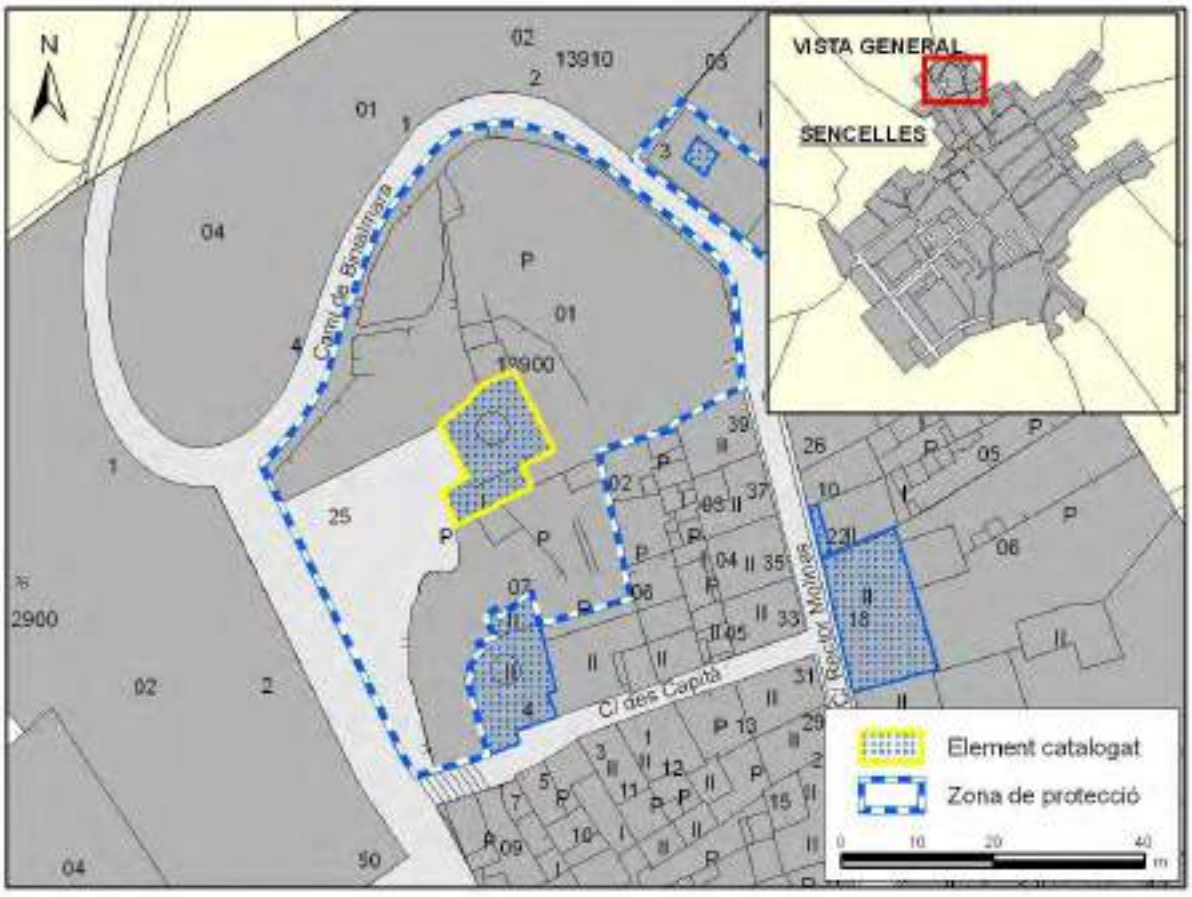
N
VISTA GENERAL
SENCELLES
Camí de Binalmara
C/ des Capità
Element catalogat
Zona de protecció
0
10
20
40
m

CODI D'IDENTIFICACIÓ	MF-3

FOTOGRAFIES

1. IDENTIFICACIÓ

DENOMINACIÓ	**Molí de Can Mascaró 1**	**CODI**	**MF-3**
TIPOLOGIA	Molí de vent fariner		
ÚS ACTUAL	Residencial		
AUTORIA			
ESTIL O CORRENT	Popular		

2. LOCALITZACIÓ

NUCLI O PARATGE	Sencelles		
ADREÇA / ACCÉS	Capità 4		
COORDENADES UTM	X: 491274	Y: 4389004	
REFERÈNCIA CADASTRAL	1390009DD9819S0001KM		
ENTORN / CLASSE DE SÒL	Urbà		

3. DESCRIPCIÓ

Base–habitatge irregular, rodona per una de les parts. Una planta amb tres voltes de canó.

La torre, de secció circular, és de paredat de pedres irregulars i aterracat de morter, el seu diàmetre exterior és de 4'10m. i l'interior de 2'40m. El gruix de les parets és de 0'85m. El portal de l'envelador, amb un arc d'ansa de paner, fa 1'65m., i fins el naixement de l'arc hi ha 0'64m. Damunt del portal, hi ha una fornícula, buida, que sembla que contingué un St. Llorens. La coberta de corbades a la part alta. L'escala interior de caragol és volada i de marès, té catorze esglaons de 0'75m al sostre i altres vuit al moler. Al peu de la torre hi ha unes anelles de ferro per fermar les antenes. A la torre no hi ha més que les jàsseres del moler; està paredada en verd i aterracada de morter.

CRONOLOGIA	s. XVIII (1789)
BIBLIOGRAFIA	BERARD, Gerónimo de (1983): Viaje a las villas de Mallorca (1789) FLORIT ZUAZAGA, J.; ORDINAS, G. (2003): Sencelles LLABRÉS RAMIS, M. (2003): Notes històriques de Sencelles VALERO, G. (1999): Sencelles, guia de passeig AV. Inventari de protecció del patrimoni cultural europeu. Inventari Molins Fariners de Vent

4. ESTAT DE CONSERVACIÓ

ESTAT DE CONSERVACIÓ	Regular. El parament de la torre es troba molt erosionat.
INTERVENCIONS	La base ha estat transformada en habitatge, seguint un model discordant amb l'arquitectura tradicional. S'ha empotrat el comptador d'electricitat.

5. PROTECCIÓ DE L'ELEMENT

GRAU DE PROTECCIÓ	B		
USOS PERMESOS	Els corresponents a la zona de Casc Antic		
ELEMENTS A PRESERVAR	La torre i la base-habitatge.		
INTERVENCIONS PREFERENTS I ADMISSIBLES	IP: Eliminar la vegetació de la torre. Reparar el referit de la torre seguint el patró tradicional existent. Donar un tractament tradicional a la façana de la base, recuperant els referits i la fusteria tradicional. IA. Restauració, conservació, consolidació, rehabilitació.		
PROTECCIÓ ESPECÍFICA		**DECLARACIÓ**	

CODI D'IDENTIFICACIÓ	MF-3

LOCALITZACIÓ CARTOGRÀFICA

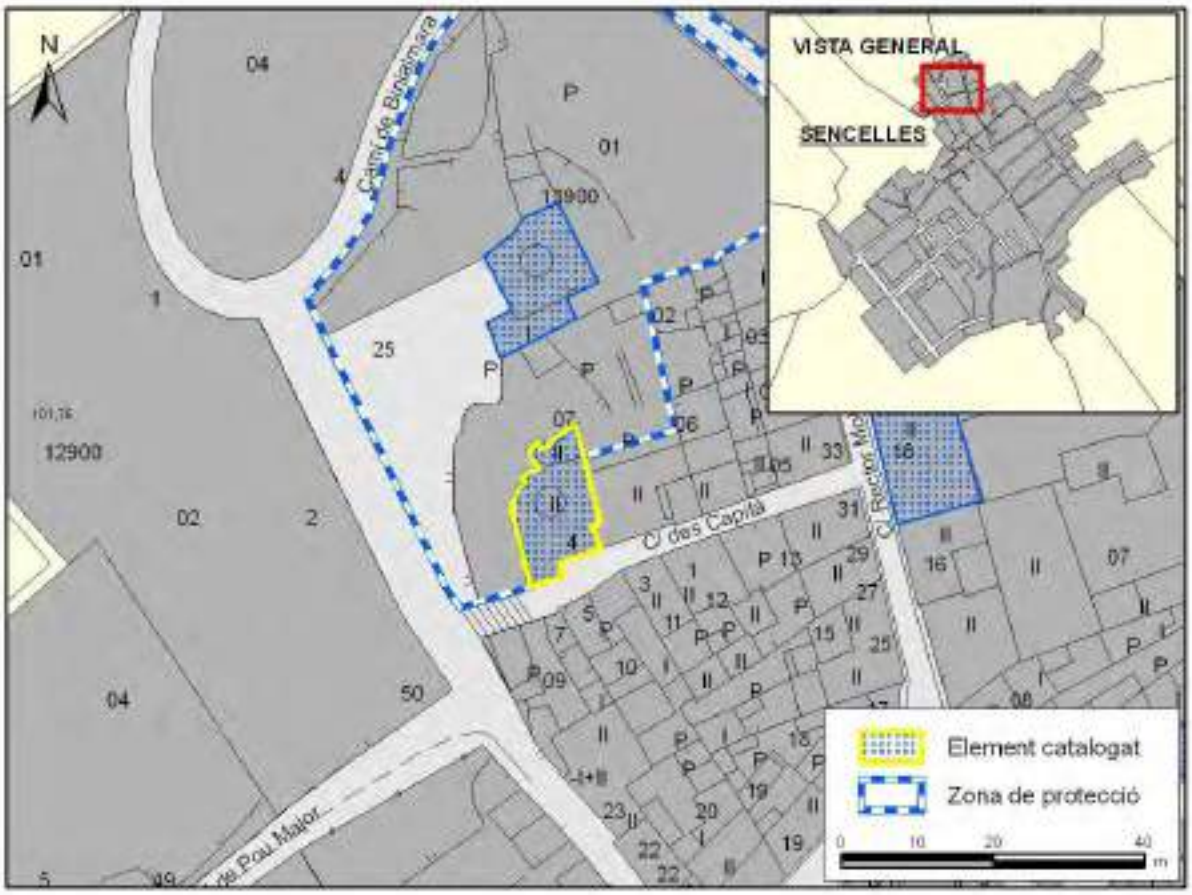

FOTOGRAFIES

1. IDENTIFICACIÓ

DENOMINACIÓ	**Molí de Can Ferrerico**	**CODI**	**MF-4**
TIPOLOGIA	Molí de vent fariner		
ÚS ACTUAL	Residencial		
AUTORIA			
ESTIL O CORRENT	Popular		

2. LOCALITZACIÓ

NUCLI O PARATGE	Sencelles		
ADREÇA / ACCÉS	Església 21		
COORDENADES UTM	X: 491280	Y: 4388961	
REFERÈNCIA CADASTRAL	1389701DD9818N0001UZ		
ENTORN / CLASSE DE SÒL	Urbà		

3. DESCRIPCIÓ

La base–habitatge d'aquest molí és pràcticament quadrada, té tres naus perpendiculars a la façana i cada una té una volta de canó. Té una escala exterior d'un tram adossada a un costat per poder accedir a l'envelador, amb 22 esglaons de peces de marès. La base medeix 13'50 x 12'70 m.

La torre sencera, de secció circular, té un diàmetre exterior de 4'60m. i 2'80 m. a l'interior, amb un gruix de les parets de 0'90 m. El portal de l'envelador fa 1'73 x 0'70 m. i té una brancalada de marès d'una peça. Coberta de la torre de corbades. La torre té una escala interior de caragol volada que està feta amb peces de marès molt mal conservada i té dos sostres de fusta cada un dels quals s'aguanta sobre dues bigues de fusta que tenen uns orificis que devien servir per aguantar la maquinària interna del molí; també podem observar els congrenys superiors de la torre. A la torre podem veure un parell de petits finestrons disposats a diferents alçades. Aquest conjunt moliner està construït de paredat de pedra irregulars i està totalment aterracat de morter.

CRONOLOGIA	s. XIX (1829)
BIBLIOGRAFIA	FLORIT ZUAZAGA, J.; ORDINAS, G. (2003): Sencelles LLABRÉS RAMIS, M. (2003): Notes històriques de Sencelles VALERO, G. (1999): Sencelles, guia de passeig Inventari de protecció del patrimoni cultural europeu. Inventari Molins Fariners de Vent

4. ESTAT DE CONSERVACIÓ

ESTAT DE CONSERVACIÓ	Regular. La torre presenta alguns cruis verticals.
INTERVENCIONS	S'han instal.lat persianes d'alumini i s'ha empotrat el comptador d'electricitat.

5. PROTECCIÓ DE L'ELEMENT

GRAU DE PROTECCIÓ	A		
USOS PERMESOS	Els corresponents a la zona de Casc Antic		
ELEMENTS A PRESERVAR	El conjunt format per la torre i la base-habitatge.		
INTERVENCIONS PREFERENTS I ADMISSIBLES	IP: Eliminar la vegetació de la torre. Reparar els cruis i els desperfectes de la torre. Recuperar la fusteria tradicional. Eliminar el tub d'acer inoxidoble d'extracció d'aire. Eliminar el cablejat. IA: Restauració, conservació, consolidació.		
PROTECCIÓ ESPECÍFICA		**DECLARACIÓ**	

6. DEFINICIÓ DE LA ZONA DE PROTECCIÓ

S'estableix com a zona de protecció l'àmbit delimitat en la documentació gràfica adjunta. Dins aquest àmbit només podran edificar-se construccions que justifiquin la protecció de les principals visuals sobre el molí mitjançant un estudi d'incidència paisatgística.

LOCALITZACIÓ CARTOGRÀFICA

CODI D'IDENTIFICACIÓ	MF-4

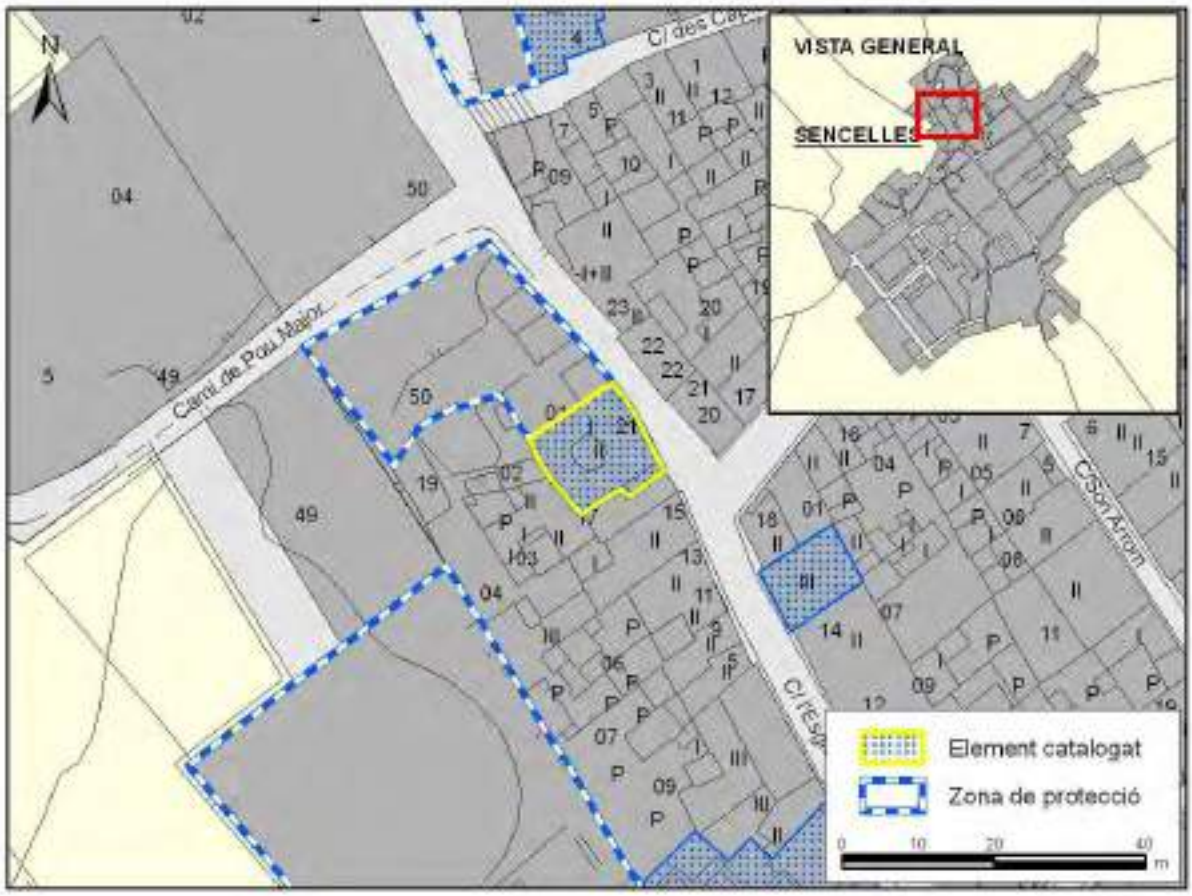

CODI D'IDENTIFICACIÓ	MF-4

FOTOGRAFIES

1. IDENTIFICACIÓ

DENOMINACIÓ	**Molí de Can Picapebre**	**CODI**	**MF-5**
TIPOLOGIA	Molí de vent fariner		
ÚS ACTUAL	Desús		
AUTORIA			
ESTIL O CORRENT	Popular		

2. LOCALITZACIÓ

NUCLI O PARATGE	Sencelles		
ADREÇA / ACCÉS	General 3		
COORDENADES UTM	X: 491059	Y: 4388700	
REFERÈNCIA CADASTRAL	1187201DD9818N0001HZ		
ENTORN / CLASSE DE SÒL	Urbà		

3. DESCRIPCIÓ

Aquest molí té una base amb dues naus amb voltes de mig canó. La base habitatge té una planta d'alçat; medeix 9'40 m. de façana, que s'aixeca paral·lela al carrer, i 12'95 els murs laterals. Sembla que es va esfondrar la que seria la tercera nau. Té una escala exterior d'accés a l'envelador, d'un tram, amb 15 esglaons de pedra de marès. La torre, de secció circular, conserva restes de maquinària en el moler, on hi ha les jàsseres i restes de la roda catalina; a la planta baixa hi ha el colomer. La torre és sencera i actualment apareix sense coberta i descentrada; presenta escala de caragol volada de 18 esglaons des de l'envelador fins al moler; el gruix de la paret és de 0'90m. Té portal que medeix 1'60 x 0'68 m. i presenta tres finestrons. La construcció és de paredat de pedres irregulars i aterracat de morter.

A l'envelador es marquen les voltes a la part contrària al carrer general. A mitja alçària de la torre hi ha unes pedres foradades.

CRONOLOGIA	s. XVIII (1789), s. XIX (dècada anys 50)
BIBLIOGRAFIA	AV (1989): GEM BERARD, Gerónimo de (1983): Viaje a las villas de Mallorca (1789) FLORIT ZUAZAGA, J.; ORDINAS, G. (2003): Sencelles LLABRÉS RAMIS, M. (2003): Notes històriques de Sencelles VALERO, G. (1999): Sencelles, guia de passeig Inventari de protecció del patrimoni cultural europeu. Inventari Molins Fariners de Vent

4. ESTAT DE CONSERVACIÓ

ESTAT DE CONSERVACIÓ	Dolent. El parament presenta nombrosos desperfectes.
INTERVENCIONS	Al sudoest s'adossa una edificació moderna destinada a cotxera. S'han practicat noves obertures a la base del molí. Una filada de totxos corona la torre, probablement l'inici d'una restauració de la coberta.

CODI D'IDENTIFICACIÓ	MF-5

5. PROTECCIÓ DE L'ELEMENT

GRAU DE PROTECCIÓ	A		
USOS PERMESOS	Els corresponents a la zona de Casc Antic		
ELEMENTS A PRESERVAR	La base i la torre del molí.		
INTERVENCIONS PREFERENTS I ADMISSIBLES	IP: Restaurar la coberta de la torre. Reparar els desperfectes del parament de la base i de la torre. IA: Restauració, conservació, consolidació. Rehabilitació de l'interior.		
PROTECCIÓ ESPECÍFICA		**DECLARACIÓ**	

6. DEFINICIÓ DE LA ZONA DE PROTECCIÓ

S'estableix com a zona de protecció l'àmbit delimitat en la documentació gràfica adjunta. Dins aquest àmbit només podran edificar-se construccions que justifiquin la protecció de les principals visuals sobre el molí mitjançant un estudi d'incidència paisatgística.

LOCALITZACIÓ CARTOGRÀFICA

CODI D'IDENTIFICACIÓ	MF-5

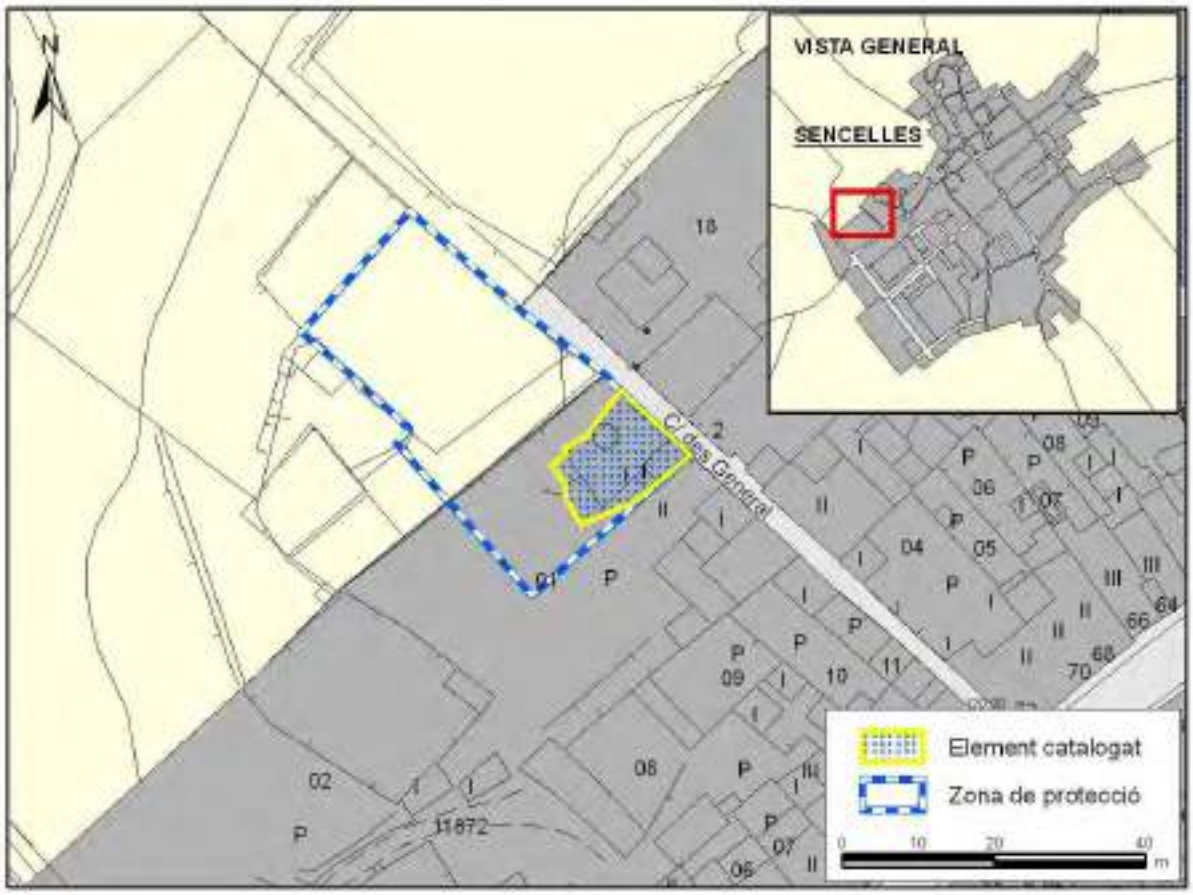

FOTOGRAFIES

1. IDENTIFICACIÓ

DENOMINACIÓ	**Molí de Can Cinto**	**CODI**	**MF-6**
TIPOLOGIA	Molí de vent fariner		
ÚS ACTUAL	Residencial		
AUTORIA			
ESTIL O CORRENT	Popular		

2. LOCALITZACIÓ

NUCLI O PARATGE	Sencelles		
ADREÇA / ACCÉS	Molins 3		
COORDENADES UTM	X: 491398	Y: 4388539	
REFERÈNCIA CADASTRAL	1485004DD9818N0001QZ		
ENTORN / CLASSE DE SÒL	Urbà		

3. DESCRIPCIÓ

La base–habitatge és de planta quadrangular, coberta amb tres voltes, medeix 12'40m. Té una escala exterior d'accés a l'envelador de dos trams articulats per un replà doble. La torre, situada en el centre, fa 4'30m. de diàmetre i la gruixa de les parets és de 0'85 m. El portal de la torre comunica amb l'envelador i medeix 1'70 x 0'68m., i té brancals d'una sola peça. La torre té una escala de caragol volada de vint esglaons de 0'7'm., des de l'envelador al sostre del moler, s'hi obren, també, tres finestrons, no hi ha restes de maquinària ni de jàsseres, i no hi ha coberta. Tot el conjunt es construí de paredat de pedres irregulars i aterracat de morter.

CRONOLOGIA	s. XVIII (1789)
BIBLIOGRAFIA	AV (1989): GEM BERARD, Gerónimo de (1983): Viaje a las villas de Mallorca (1789) FLORIT ZUAZAGA, J.; ORDINAS, G. (2003): Sencelles LLABRÉS RAMIS, M. (2003): Notes històriques de Sencelles VALERO, G. (1999): Sencelles, guia de passeig Inventari de protecció del patrimoni cultural europeu. Inventari Molins Fariners de Vent

4. ESTAT DE CONSERVACIÓ

ESTAT DE CONSERVACIÓ	Regular. La torre no presenta coberta.
INTERVENCIONS	La base i les edificacions annexes han estat restaurades.

5. PROTECCIÓ DE L'ELEMENT

GRAU DE PROTECCIÓ	A		
USOS PERMESOS	Els corresponents a la zona de Casc Antic		
ELEMENTS A PRESERVAR	La base i la torre del molí així com les edficacions annexes a la base.		
INTERVENCIONS PREFERENTS I ADMISSIBLES	IP: Restaurar la coberta de la torre. Reparar el referit de la torre. Eliminar el cablejat. IA: Restauració, conservació i consolidació.		
PROTECCIÓ ESPECÍFICA		**DECLARACIÓ**	

6. DEFINICIÓ DE LA ZONA DE PROTECCIÓ

S'estableix com a zona de protecció l'àmbit delimitat en la documentació gràfica adjunta. Dins aquest àmbit només podran edificar-se construccions que justifiquin la protecció de les principals visuals sobre els molins MF-6 i MF-7 mitjançant un estudi d'incidència paisatgística.

LOCALITZACIÓ CARTOGRÀFICA

CODI D'IDENTIFICACIÓ	MF-6

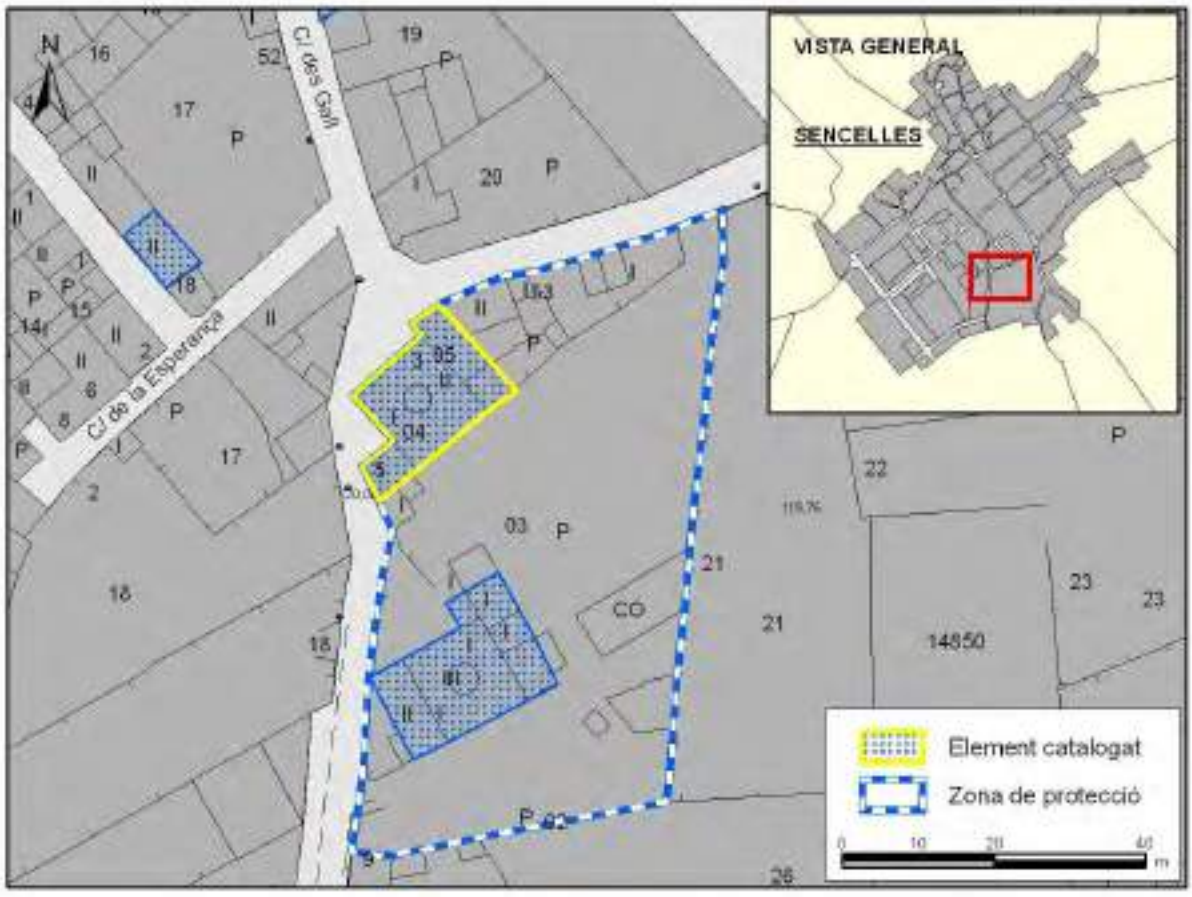

FOTOGRAFIES

1. IDENTIFICACIÓ

DENOMINACIÓ	**Molí de Can Mopi**	**CODI**	**MF-7**
TIPOLOGIA	Molí de vent fariner		
ÚS ACTUAL	Residencial		
AUTORIA			
ESTIL O CORRENT	Popular		

2. LOCALITZACIÓ

NUCLI O PARATGE	Sencelles		
ADREÇA / ACCÉS	Molins 9		
COORDENADES UTM	X: 491403	Y: 4388503	
REFERÈNCIA CADASTRAL	1485003DD9818N0001GZ		
ENTORN / CLASSE DE SÒL	Urbà		

3. DESCRIPCIÓ

La base-habitatge és quadrada, medeix 12'20 x 12'30, i és d'una sola planta d'alçada considerable. Està coberta amb quatre voltes de canó. Té una escala exterior adossada a la façana. La torre és de secció circular i fou realçada i coberta amb teulada a dues aigües, i fa 4'35m. de diàmetre, la paret fa 0'80 m. de gruixa. El portal d'accés és de llinda i l'interior té una escala de caragol volada. No conserva restes de maquinària. S'obren tres finestrons. A mitja alçada hi ha sis pedres foradades per fermar-hi les antenes. La construcció és de paredat irregular de pedra i morter.

CRONOLOGIA	s. XVIII (1789), s. XIX (1864)
BIBLIOGRAFIA	BERARD, Gerónimo de (1983): Viaje a las villas de Mallorca (1789) FLORIT ZUAZAGA, J.; ORDINAS, G. (2003): Sencelles VALERO, G. (1999): Sencelles, guia de passeig Inventari de protecció del patrimoni cultural europeu. Inventari Molins Fariners de Vent

4. ESTAT DE CONSERVACIÓ

ESTAT DE CONSERVACIÓ	Bo
INTERVENCIONS	Ha estat restaurat

5. PROTECCIÓ DE L'ELEMENT

GRAU DE PROTECCIÓ	A		
USOS PERMESOS	Els corresponents a la zona de Casc Antic		
ELEMENTS A PRESERVAR	La base i la torre del molí així com les edificacions annexes a la base.		
INTERVENCIONS PREFERENTS I ADMISSIBLES	IP: - IA: Restauració, conservació, consolidació.		
PROTECCIÓ ESPECÍFICA		**DECLARACIÓ**	

6. DEFINICIÓ DE LA ZONA DE PROTECCIÓ

S'estableix com a zona de protecció l'àmbit delimitat en la documentació gràfica adjunta. Dins aquest àmbit només podran edificar-se construccions que justifiquin la protecció de les principals visuals sobre els molins MF-6 i MF-7 mitjançant un estudi d'incidència paisatgística.

LOCALITZACIÓ CARTOGRÀFICA

CODI D'IDENTIFICACIÓ	MF-7

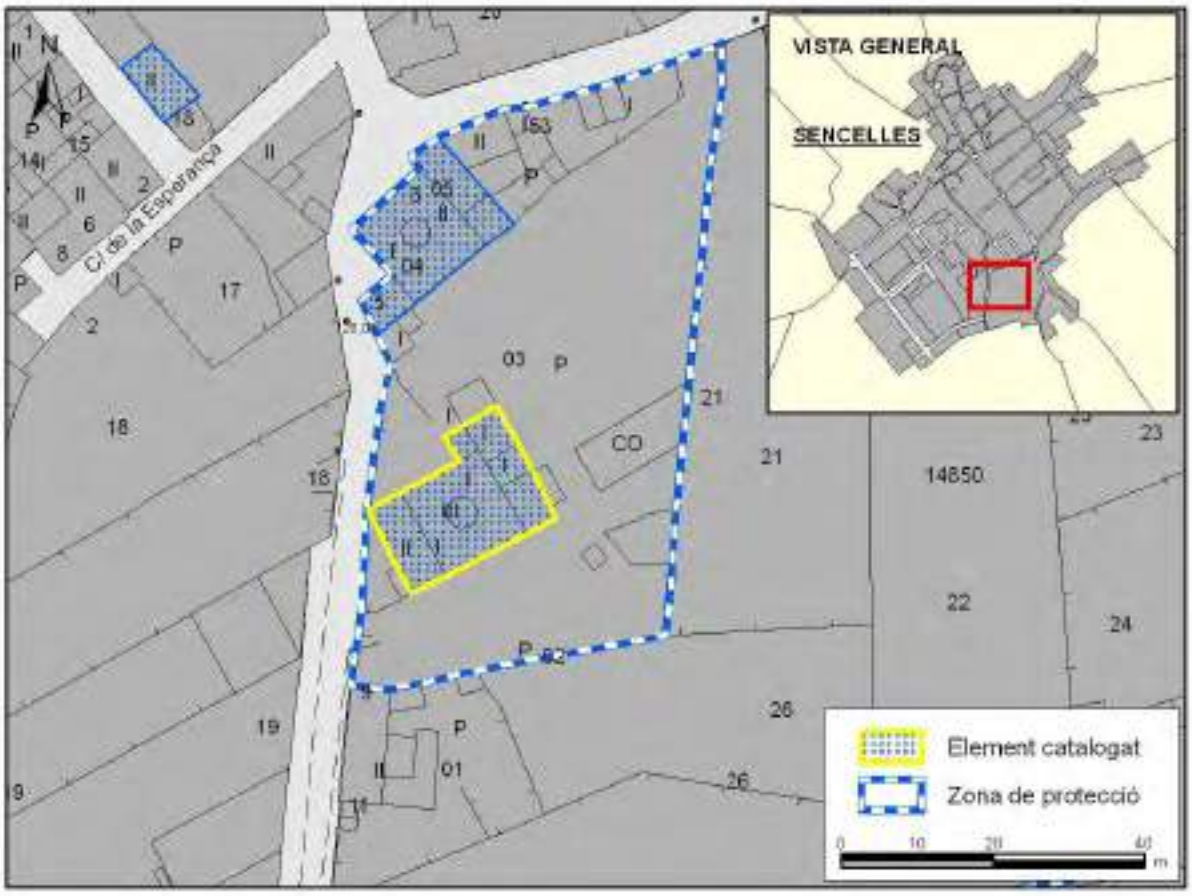

FOTOGRAFIES

1. IDENTIFICACIÓ

DENOMINACIÓ	**Molí de Can Ferreró**	**CODI**	**MF-8**
TIPOLOGIA	Molí de vent fariner		
ÚS ACTUAL	Residencial		
AUTORIA			
ESTIL O CORRENT	Popular		

2. LOCALITZACIÓ

NUCLI O PARATGE			
ADREÇA / ACCÉS	Camí de Son Boi		
COORDENADES UTM	X: 491492	Y: 4388442	
REFERÈNCIA CADASTRAL	1485019DD9818N0001JZ		
ENTORN / CLASSE DE SÒL	Urbà		

3. DESCRIPCIÓ

La base–habitacle és rectangular i té un portal d'arc carpanell al centre. Devora hi ha una finestra. Fa peu de murada. A l'interior hi ha naus amb volta de canó. Cantonades i obertures amb peces de marès. Un costat de la torre està reforçat amb un cintell elevat semicircular de pedra vista. És sencera i realçada amb teulada de dues aigües. Té tres finestrons al sostre del moler. A l'exterior de la torre, a mitja alçada, hi ha unes pedres foradades per fermar les antenes. El conjunt fou construït de paredat irregular de pedra vista a la base, i la torre està referida.

CRONOLOGIA	s. XVIII (1789)
BIBLIOGRAFIA	BERARD, Gerónimo de (1983): Viaje a las villas de Mallorca (1789) FLORIT ZUAZAGA, J.; ORDINAS, G. (2003): Sencelles LLABRÉS RAMIS, M. (2003): Notes històriques de Sencelles Inventari de protecció del patrimoni cultural europeu. Inventari Molins Fariners de Vent

4. ESTAT DE CONSERVACIÓ

ESTAT DE CONSERVACIÓ	Bo
INTERVENCIONS	Restaurat al 2002-2003

5. PROTECCIÓ DE L'ELEMENT

GRAU DE PROTECCIÓ	A		
USOS PERMESOS	Els corresponents a la zona de Casc Antic		
ELEMENTS A PRESERVAR	La base i la torre del molí		
INTERVENCIONS PREFERENTS I ADMISSIBLES	IP: - IA: Restauració, conservació, consolidació.		
PROTECCIÓ ESPECÍFICA		**DECLARACIÓ**	

6. DEFINICIÓ DE LA ZONA DE PROTECCIÓ

S'estableix com a zona de protecció l'àmbit delimitat en la documentació gràfica adjunta. Dins aquest àmbit només podran edificar-se construccions que justifiquin la protecció de les principals visuals sobre el molí mitjançant un estudi d'incidència paisatgística.

LOCALITZACIÓ CARTOGRÀFICA

CODI D'IDENTIFICACIÓ	MF-8

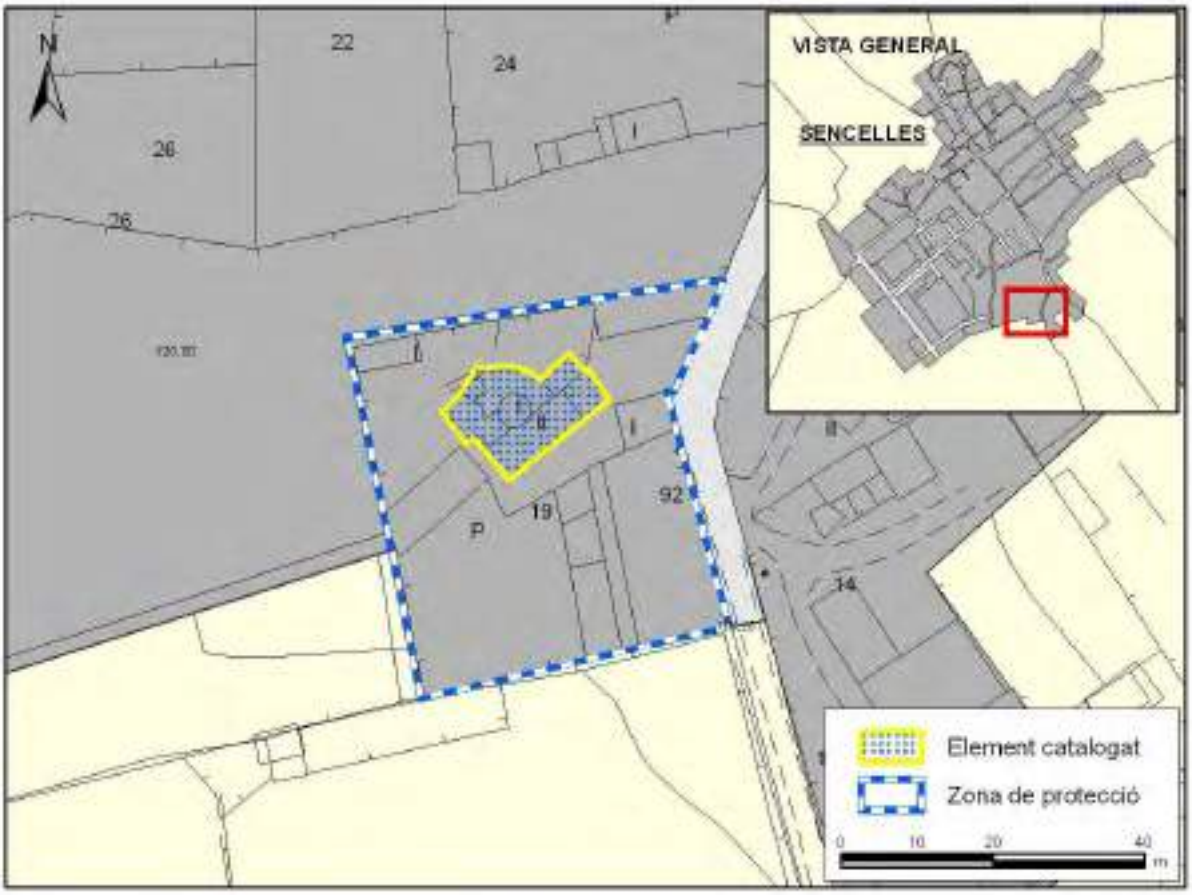

FOTOGRAFIES

1. IDENTIFICACIÓ

DENOMINACIÓ	**Molí de Can Xico**	**CODI**	**MF-9**
TIPOLOGIA	Molí de vent fariner		
ÚS ACTUAL	Magatzem		
AUTORIA			
ESTIL O CORRENT	Popular		

2. LOCALITZACIÓ

NUCLI O PARATGE	Biniali		
ADREÇA / ACCÉS	Carrer Molí		
COORDENADES UTM	X: 488069	Y: 4388133	
REFERÈNCIA CADASTRAL	8181115DD8888S0001AX		
ENTORN / CLASSE DE SÒL	Urbà		

3. DESCRIPCIÓ

Torre cilíndrica construïda de paredat de pedres irregulars que, exteriorment, té la planta baixa quadrada. Tenia un envelador damunt les bigues de fusta amb caps recolzats a les parets de la torre, però ha passat per ull. Paredat en verd i aterracat. La casa té tres sostres amb volta de canó i coberta de teula amb dos aiguavessos.

El diàmetre interior de la torre és de 2'80 m. i l'escala interior és de caragol.
A la brancalada de pedra del portal hi ha una inscripció on es llegeix "Mestre Sebastià Company Antoniu Amengual 1835l", i al congreny inferior hi ha una altra inscripció que diu "dit mulí ha quedat construït dia 13 juny 1835 Nadal Riutort".

CRONOLOGIA	s. XIX (1835)
BIBLIOGRAFIA	VALERO, G. (1999): Sencelles, guia de passeig Inventari de protecció del patrimoni cultural europeu. Inventari Molins Fariners de Vent

4. ESTAT DE CONSERVACIÓ

ESTAT DE CONSERVACIÓ	Dolent. El referit de la torre presenta desperfectes.
INTERVENCIONS	S'ha adossat a la base una porxada destinada a cotxera i magatzem

5. PROTECCIÓ DE L'ELEMENT

GRAU DE PROTECCIÓ	B		
USOS PERMESOS	Els corresponents a la zona de Casc Antic		
ELEMENTS A PRESERVAR	La torre del molí		
INTERVENCIONS PREFERENTS I ADMISSIBLES	IP. Reparar el referit de la torre. IA: Restauració, conservació, consolidació, rehabilitació.		
PROTECCIÓ ESPECÍFICA		**DECLARACIÓ**	

6. DEFINICIÓ DE LA ZONA DE PROTECCIÓ

S'estableix com a zona de protecció l'àmbit delimitat en la documentació gràfica adjunta. Dins aquest àmbit només podran edificar-se construccions que justifiquin la protecció de les principals visuals sobre el molí mitjançant un estudi d'incidència paisatgística.

LOCALITZACIÓ CARTOGRÀFICA

CODI D'IDENTIFICACIÓ	MF-9

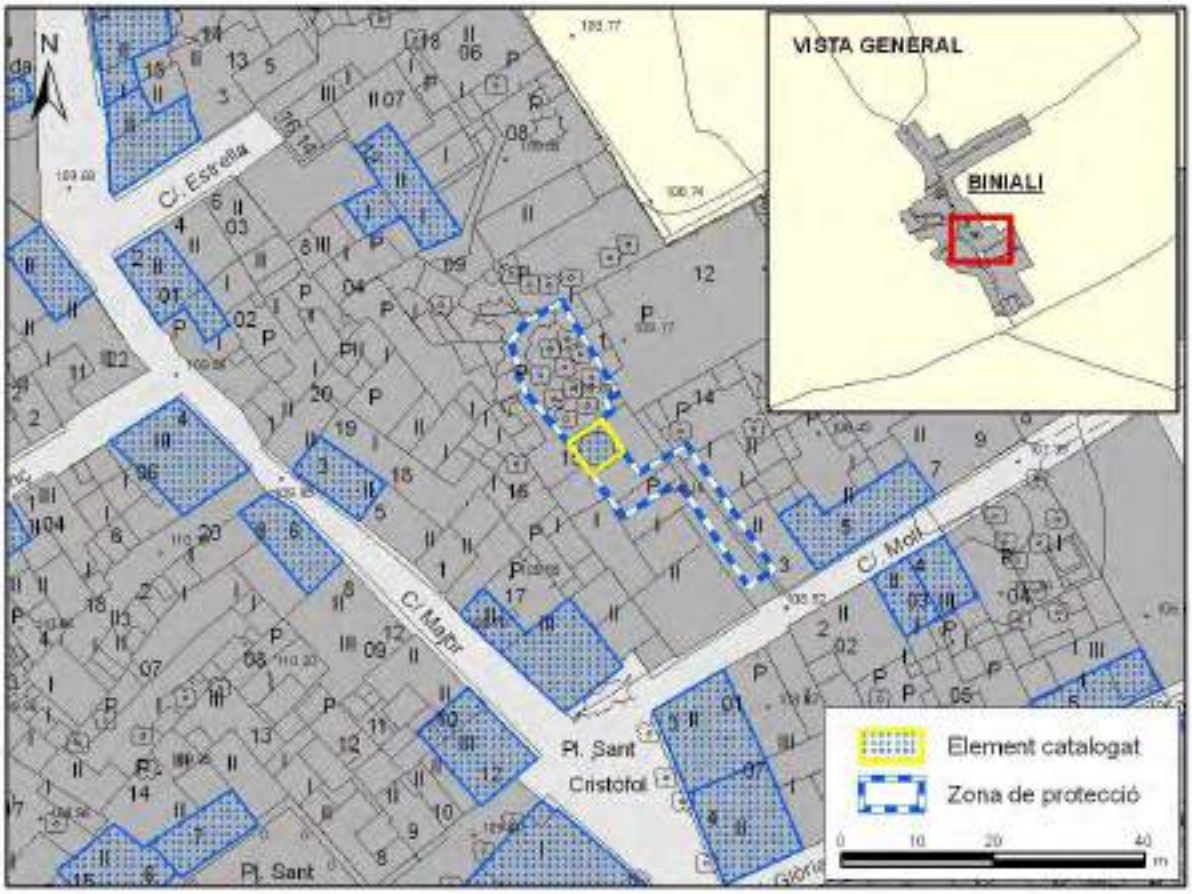

FOTOGRAFIES

PONTS

1. IDENTIFICACIÓ

DENOMINACIÓ	**Pont des camí de Son Llucià**	**CODI**	**PT-1**
TIPOLOGIA	Pont		
ÚS ACTUAL	Xarxa viària		
AUTORIA			
ESTIL O CORRENT	Popular		

2. LOCALITZACIÓ

NUCLI O PARATGE			
ADREÇA / ACCÉS	Camí de Son Llucià		
COORDENADES UTM	X: 493540	Y: 4392176	
REFERÈNCIA CADASTRAL	07047A003091080000OT		
ENTORN / CLASSE DE SÒL	Rústic		

3. DESCRIPCIÓ

Construcció per travessar per damunt del torrent de s'Estorell. El pont té els dos laterals completament iguals, format bàsicament per un arc de mig punt paredat en marès per l'interior, els laterals estan referits i lleugerament apuntats; a un dels laterals hi ha restes d'una barana molt senzilla de ferro que parteix d'un petit pilar quadrat. Per accedir al pont, per ambdós costats, es fa a través d'una rampa paredada. El camí que conforma el pont és de formigó i no fa gaire més d'un metre d'amplada.

CRONOLOGIA	s. XX (1915)
BIBLIOGRAFIA	LLABRÉS RAMIS, M. (2003): Notes històriques de Sencelles

4. ESTAT DE CONSERVACIÓ

ESTAT DE CONSERVACIÓ	Regular. El parament dels laterals es troba erosionat.
INTERVENCIONS	S'ha renovat la barana i s'han reconstruit tres pilars superiors de manera discordant amb els elements existents.

5. PROTECCIÓ DE L'ELEMENT

GRAU DE PROTECCIÓ	A		
USOS PERMESOS	Infraestructura (xarxa viària)		
ELEMENTS A PRESERVAR	Tot el conjunt format pel pont i el camí d'accés peatonal		
INTERVENCIONS PREFERENTS I ADMISSIBLES	IP: Donar un tractament tradicional a la barana i als pilars que l'aguanten, seguint el model dels elements originals existents. Reparar el referit dels laterals del pont. IA: Restauració, conservació, consolidació.		
PROTECCIÓ ESPECÍFICA		**DECLARACIÓ**	

LOCALITZACIÓ CARTOGRÀFICA

CODI D'IDENTIFICACIÓ	PT-1

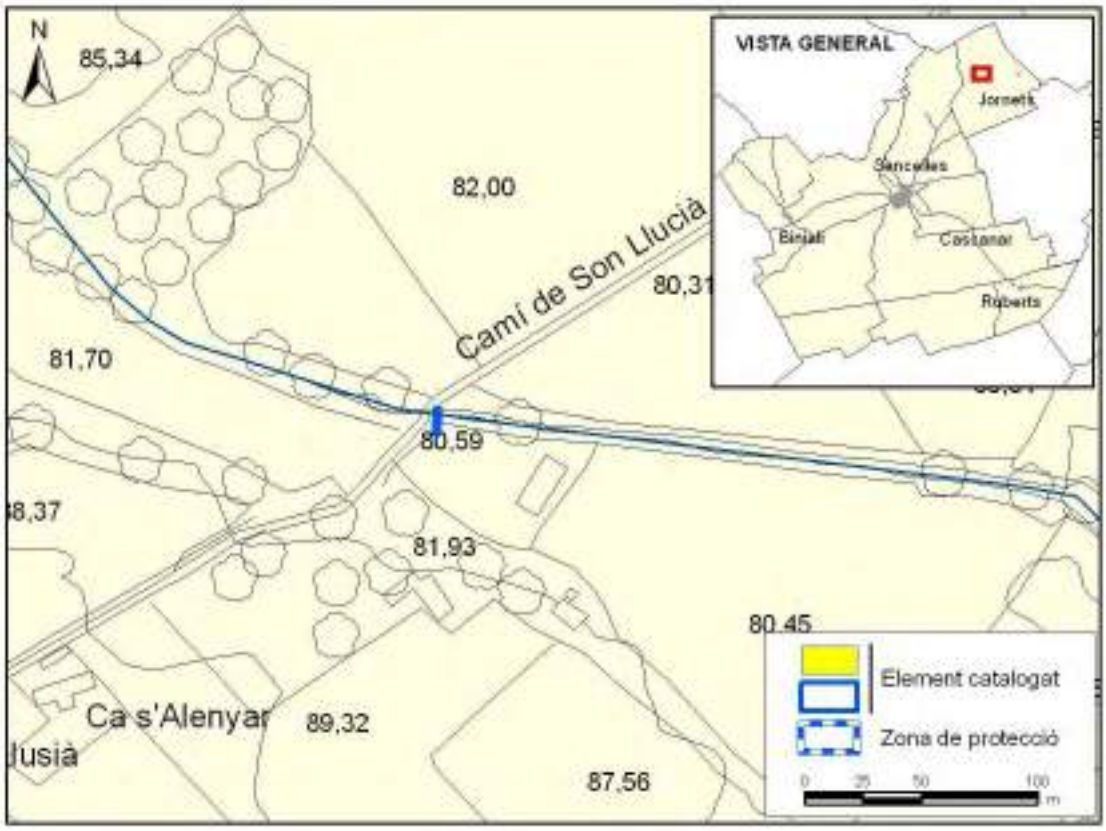

FOTOGRAFIES

1. IDENTIFICACIÓ

DENOMINACIÓ	**Pont des camí de Binialmara - pont Trabucat**	**CODI**	**PT-2**
TIPOLOGIA	Pont		
ÚS ACTUAL	Xarxa viària		
AUTORIA			
ESTIL O CORRENT	Obra pública amb influència arquitectura popular		

2. LOCALITZACIÓ

NUCLI O PARATGE			
ADREÇA / ACCÉS	Camí de Binialmara		
COORDENADES UTM	X: 491039	Y: 4389458	
REFERÈNCIA CADASTRAL	07047A006090030000OQ		
ENTORN / CLASSE DE SÒL	Rústic		

3. DESCRIPCIÓ

Construcció per travessar el torrent de Sencelles. Aquest pont té un arc rebaixat lleugerament apuntat, fet que es percep a la part central de les parets del pont. L'interior de l'arc està paredat amb peces de marès col·locades planes i de manera horitzontal, i l'arc, està fet amb peces de marès col·locades a manera de dovelles; la paret que hi ha sobre l'arc és d'aparell irregular de pedra viva i morter, i sobre ella hi ha una filera de lloses rectangulars de marès col·locades planes fent de passamà.

A l'accés al pont des del camí de Son Roig, als dos laterals del pont, hi ha una rampa paredada que arriba al llit del torrent. Aproximadament, el pont deu fer dos metres d'ample.

CRONOLOGIA	s. XX
BIBLIOGRAFIA	

4. ESTAT DE CONSERVACIÓ

ESTAT DE CONSERVACIÓ	Regular, presenta alguns desperfectes.
INTERVENCIONS	

5. PROTECCIÓ DE L'ELEMENT

GRAU DE PROTECCIÓ	B		
USOS PERMESOS	Infraestructura (xarxa viària)		
ELEMENTS A PRESERVAR	El conjunt del pont		
INTERVENCIONS PREFERENTS I ADMISSIBLES	IP: Reparar els desperfectes que presenten les peces de l'arc IA: Restauració, conservació, consolidació, rehabilitació.		
PROTECCIÓ ESPECÍFICA		**DECLARACIÓ**	

LOCALITZACIÓ CARTOGRÀFICA

CODI D'IDENTIFICACIÓ	PT-2

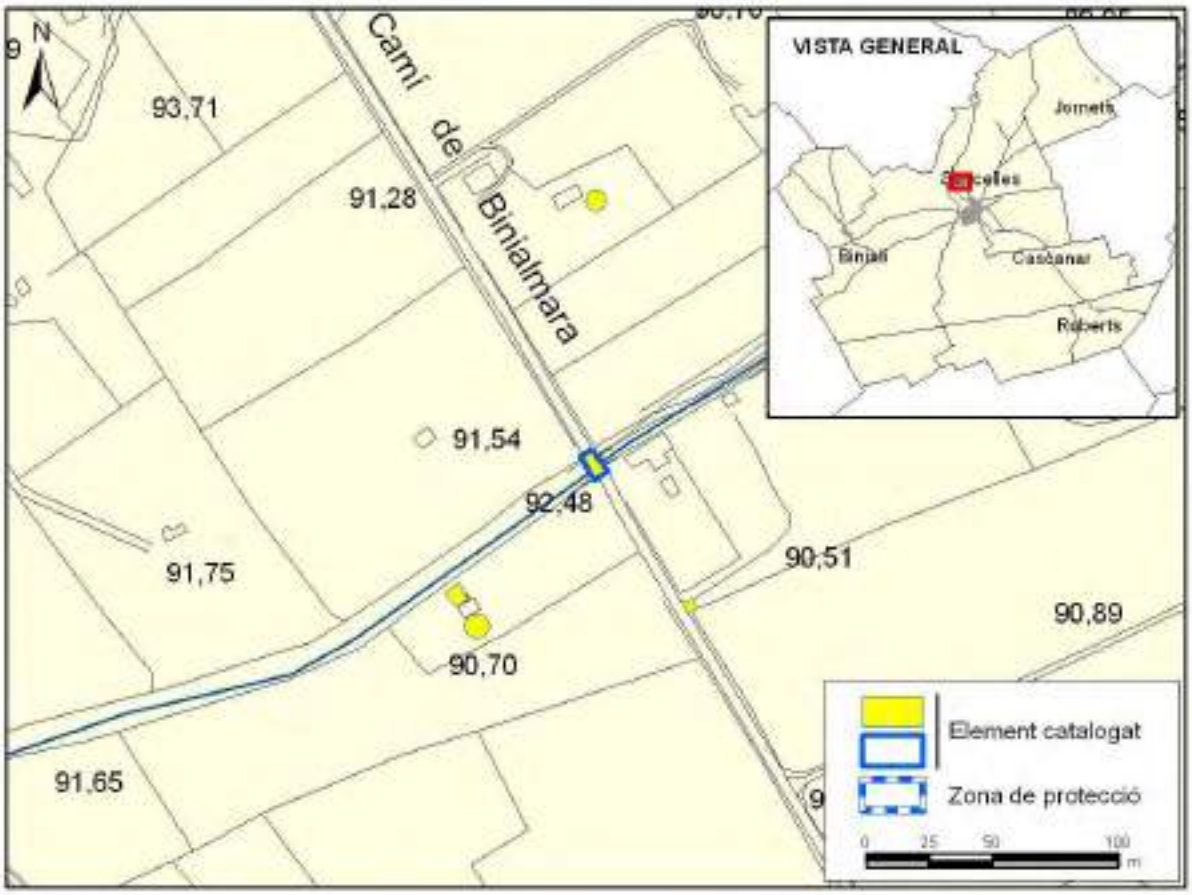

FOTOGRAFIES

1. IDENTIFICACIÓ

DENOMINACIÓ	**Pont des pou Major**	**CODI**	**PT-3**
TIPOLOGIA	Pont		
ÚS ACTUAL	Xarxa viària		
AUTORIA			
ESTIL O CORRENT	Popular		

2. LOCALITZACIÓ

NUCLI O PARATGE			
ADREÇA / ACCÉS	Camí des Pou Major		
COORDENADES UTM	X: 490682	Y: 4389281	
REFERÈNCIA CADASTRAL	07047A007090020000OU		
ENTORN / CLASSE DE SÒL	Rústic		

3. DESCRIPCIÓ

Construcció per travessar el torrent de Sencelles. Situat molt proper al Pou Major. Aquest pont té un arc de mig punt i fa que les parets del pont siguin un poc apuntades per la part central. Tot el pont està paredat amb peces de marès, a les parets, les peces estan col·locades planes i horitzontals, i a l'arc es col·loquen a manera de dovelles.

El camí que conforma el pont està fet amb terra i pedres premsades i aproximadament fa uns 80 cm. d'ample.

CRONOLOGIA	s. XX (anys 20)
BIBLIOGRAFIA	LLABRÉS RAMIS, M. (2003): Notes històriques de Sencelles

4. ESTAT DE CONSERVACIÓ

ESTAT DE CONSERVACIÓ	Bo
INTERVENCIONS	Ha estat restaurat.

5. PROTECCIÓ DE L'ELEMENT

GRAU DE PROTECCIÓ	A		
USOS PERMESOS	Infraestructura (xarxa viària)		
ELEMENTS A PRESERVAR	Tot el conjunt del pont		
INTERVENCIONS PREFERENTS I ADMISSIBLES	IP: - IA: Restauració, conservació, consolidació.		
PROTECCIÓ ESPECÍFICA		**DECLARACIÓ**	

6. DEFINICIÓ DE LA ZONA DE PROTECCIÓ

La zona de protecció ve delimitada per les parets seques, els camins i el llit del torrent integrant-se en un conjunt únic juntament amb els dos pous propers.

LOCALITZACIÓ CARTOGRÀFICA

CODI D'IDENTIFICACIÓ	PT-3

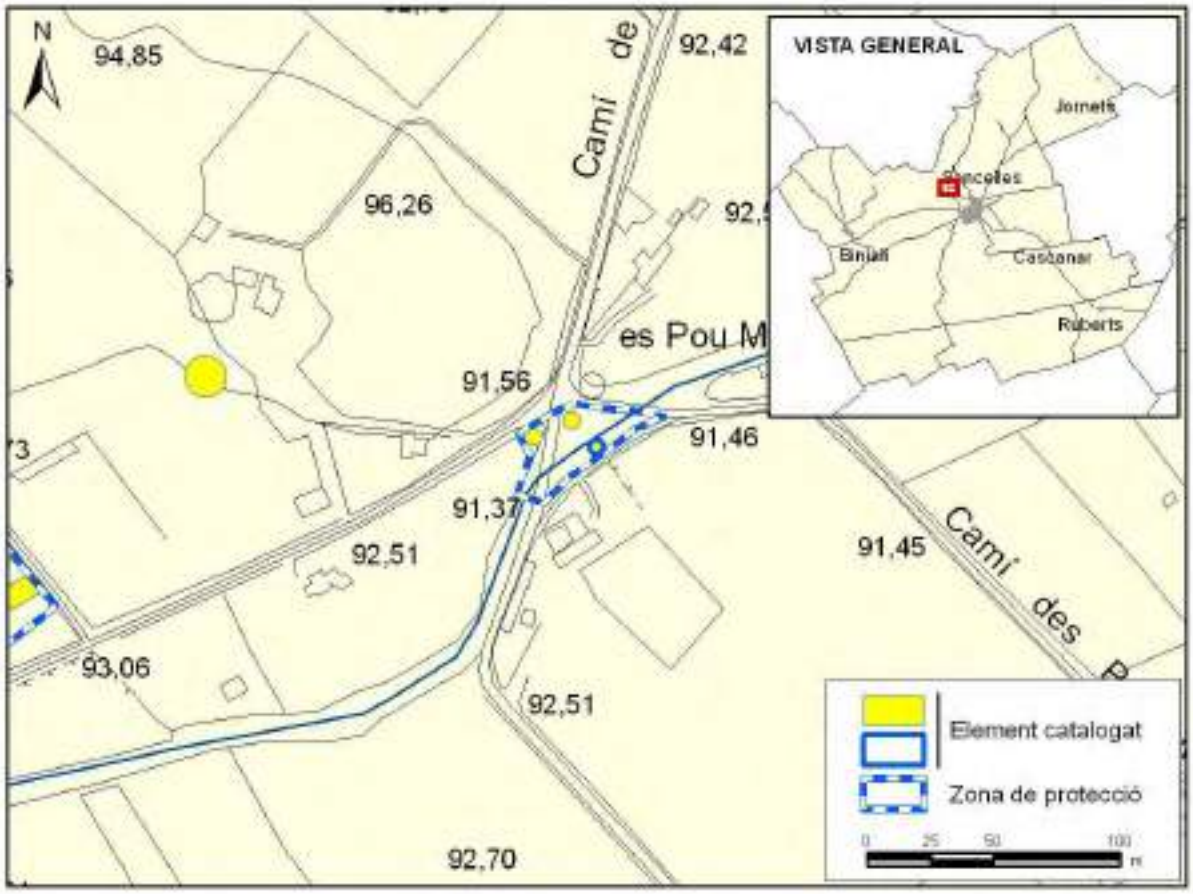

FOTOGRAFIES

1. IDENTIFICACIÓ

DENOMINACIÓ	**Pont de la carretera de Sencelles**	**CODI**	**PT-4**
TIPOLOGIA	Pont		
ÚS ACTUAL	Xarxa viària		
AUTORIA			
ESTIL O CORRENT	Obres públiques segle XIX amb influència arquitectura popular		

2. LOCALITZACIÓ

NUCLI O PARATGE			
ADREÇA / ACCÉS	Carretera de Palma a Sencelles (Ma-3020)		
COORDENADES UTM	X: 490133	Y: 4388751	
REFERÈNCIA CADASTRAL	07047A011090010000OD		
ENTORN / CLASSE DE SÒL	Rústic		

3. DESCRIPCIÓ

Construcció de peces de marès per travessar el torrent de Sencelles. D'aquest antic pont només se'n conserva el lateral esquerra ja que la part dreta ha estat tapiada i reformada a causa de l'ampliació de la carretera.

El lateral del costat esquerra té un arc rebaixat un poc apuntat, fet que es percep a la part superior del lateral, de la paret del pont. Tot el pont està paredat amb peces de marès, i al passamà s'hi ha col·locat de costat, a la paret del pont estan col·locades de manera plana, l'arc té les peces col·locades a manera de dovelles.

El pont ha estat ampliat, executant-se l'arc en formigó i seguint el model originari en el nou lateral de marès.

CRONOLOGIA	s. XIX
BIBLIOGRAFIA	

4. ESTAT DE CONSERVACIÓ

ESTAT DE CONSERVACIÓ	Bo
INTERVENCIONS	Ha estat reformat i ampliat en el marc de la reforma de la carretera de Sencelles. Les parets laterals han estat elevades amb dues noves filades de carreus.

5. PROTECCIÓ DE L'ELEMENT

GRAU DE PROTECCIÓ	C		
USOS PERMESOS	Infraestructura (xarxa viària)		
ELEMENTS A PRESERVAR	Els elements del pont original		
INTERVENCIONS PREFERENTS I ADMISSIBLES	IP: - IA: Restauració, conservació, consolidació, rehabilitació, reestructuració.		
PROTECCIÓ ESPECÍFICA		**DECLARACIÓ**	

LOCALITZACIÓ CARTOGRÀFICA

CODI D'IDENTIFICACIÓ	PT-4

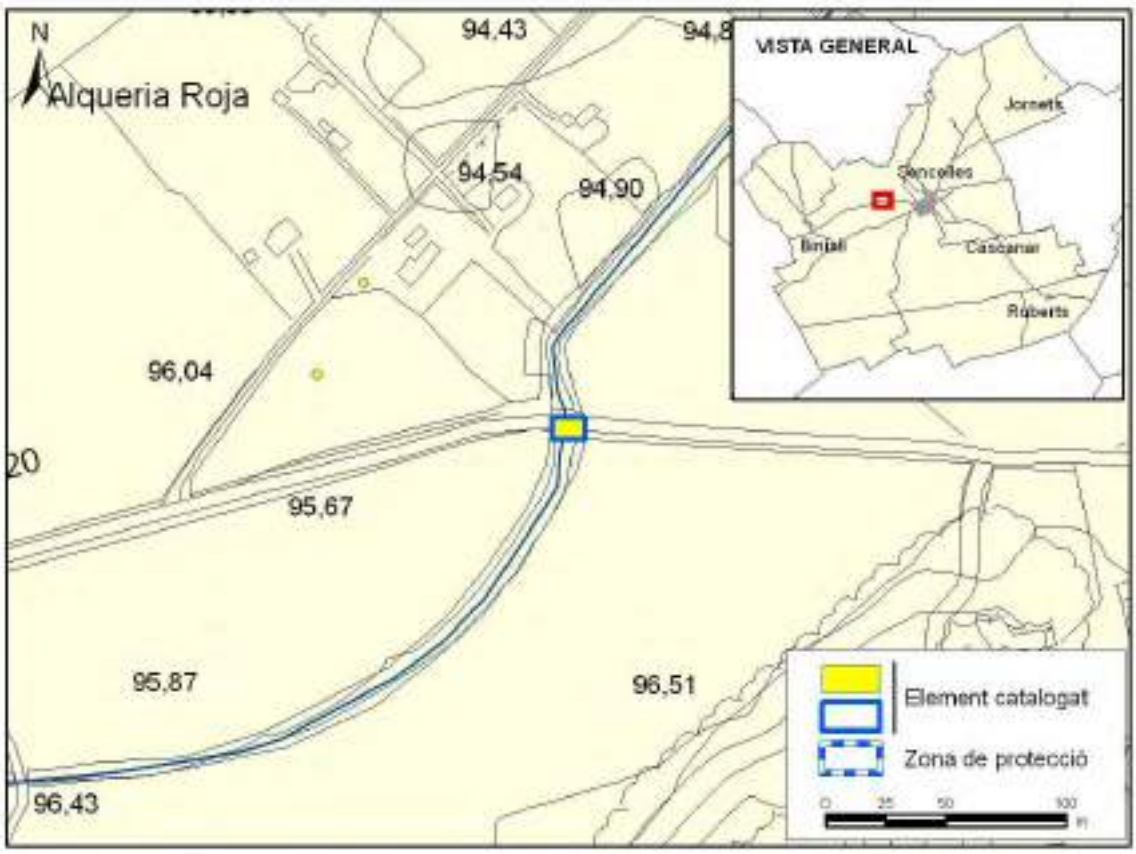

FOTOGRAFIES

1. IDENTIFICACIÓ

DENOMINACIÓ	**Pont de Biniali**	**CODI**	**PT-5**
TIPOLOGIA	Pont		
ÚS ACTUAL	Xarxa viària		
AUTORIA			
ESTIL O CORRENT	Obres públiques finals segle XIX		

2. LOCALITZACIÓ

NUCLI O PARATGE	Biniali		
ADREÇA / ACCÉS	Carretera de Palma a Sencelles (MA-3020)		
COORDENADES UTM	X: 488129	Y: 4387892	
REFERÈNCIA CADASTRAL	07047A009090010000OT		
ENTORN / CLASSE DE SÒL	Rústic		

3. DESCRIPCIÓ

Construcció per travessar el Torrent de Sencelles. Aquest antic pont ha estat restaurat, segurament quan es restauraren els pous de Biniali.

Aquest pont té un arc escarser, amb l'interior folrat de pedra viva, l'arc té una faixa de referit i seguidament, per damunt ell, hi ha una línia d'imposta horitzontal feta de referit que marca el nivell on està el sòl; la paret que hi ha entre l'arc i la línia d'imposta està folrada de pedra viva.

S'ha eixemplat construint un segon arc en formigó. La paret original de peces de marès ha estat substituida per una paret de formigó amb un rectangle interior amb folre de pedra.

CRONOLOGIA	s. XIX-XX
BIBLIOGRAFIA	

4. ESTAT DE CONSERVACIÓ

ESTAT DE CONSERVACIÓ	Bo
INTERVENCIONS	Ha estat reformat en el marc de les obres de la nova carretera de Sencelles.

5. PROTECCIÓ DE L'ELEMENT

GRAU DE PROTECCIÓ	C		
USOS PERMESOS	Infraestructura (xarxa viària)		
ELEMENTS A PRESERVAR	Els elements del pont original		
INTERVENCIONS PREFERENTS I ADMISSIBLES	IP: - IA: Restauració, conservació, consolidació, rehabilitació, reestructuració.		
PROTECCIÓ ESPECÍFICA		**DECLARACIÓ**	

LOCALITZACIÓ CARTOGRÀFICA

CODI D'IDENTIFICACIÓ	PT-5

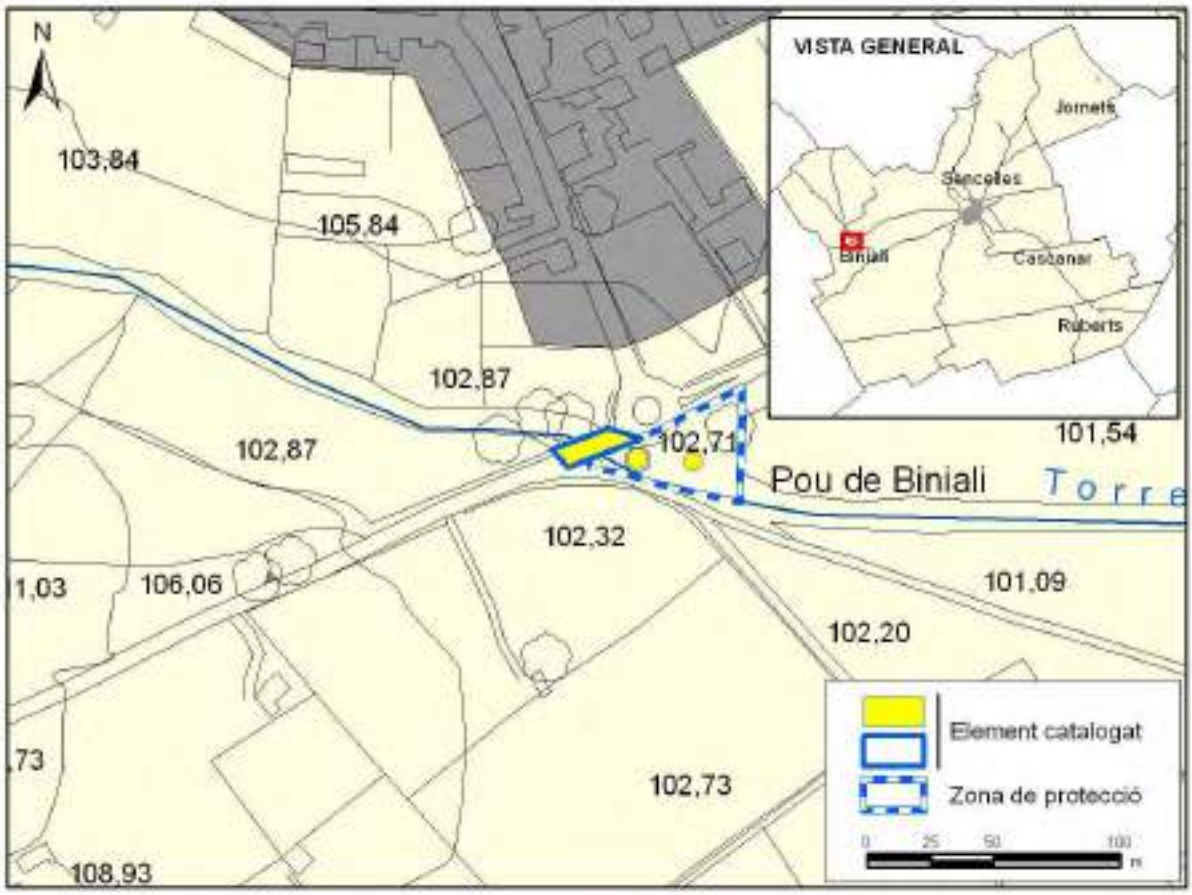

FOTOGRAFIES

1. IDENTIFICACIÓ

DENOMINACIÓ	**Pont des camí des Horts**	**CODI**	**PT-6**
TIPOLOGIA	Pont		
ÚS ACTUAL	Xarxa viària		
AUTORIA			
ESTIL O CORRENT	Popular		

2. LOCALITZACIÓ

NUCLI O PARATGE			
ADREÇA / ACCÉS	Camí des Horts		
COORDENADES UTM	X: 493876	Y: 4387833	
REFERÈNCIA CADASTRAL	07047A015091100000OH		
ENTORN / CLASSE DE SÒL	Rústic		

3. DESCRIPCIÓ

Construcció per travessar el torrent de Pina. Aquest pont és igual pels dos costats i està en molt mal estat de conservació. Té un arc escarser fet de morter i pedra; les parets del pont són de marès i estan apuntades al seu centre on hi trobem una peça de marès col·locada sobre la part central de l'arc escarser sobresortint de la paret. El camí que conforma el pont està asfaltat.

CRONOLOGIA	s. XX (1922)
BIBLIOGRAFIA	LLABRÉS RAMIS, M. (2003): Notes històriques de Sencelles

4. ESTAT DE CONSERVACIÓ

ESTAT DE CONSERVACIÓ	Dolent. Les parts i l'arc presenten nombroses erosions.
INTERVENCIONS	

5. PROTECCIÓ DE L'ELEMENT

GRAU DE PROTECCIÓ	B		
USOS PERMESOS	Infraestructura (xarxa viària)		
ELEMENTS A PRESERVAR	Tot el conjunt		
INTERVENCIONS PREFERENTS I ADMISSIBLES	IP: Reparar els desperfectes. IA: Restauració, conservació, consolidació, rehabilitació.		
PROTECCIÓ ESPECÍFICA		**DECLARACIÓ**	

LOCALITZACIÓ CARTOGRÀFICA

CODI D'IDENTIFICACIÓ	PT-6

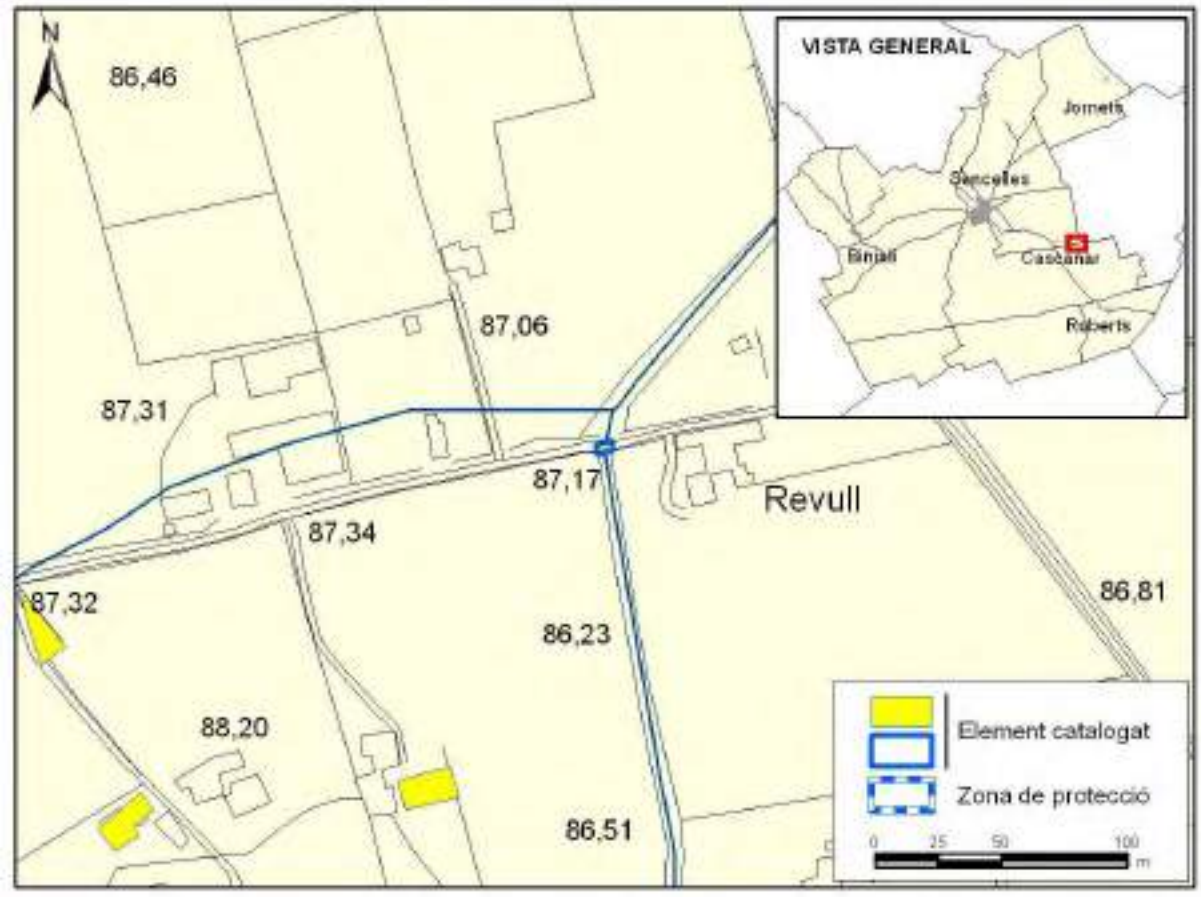

FOTOGRAFIES

1. IDENTIFICACIÓ

DENOMINACIÓ	**Pont a Ruberts**	**CODI**	**PT-7**
TIPOLOGIA	Pont		
ÚS ACTUAL	Desús		
AUTORIA			
ESTIL O CORRENT	Popular		

2. LOCALITZACIÓ

NUCLI O PARATGE			
ADREÇA / ACCÉS	Caminet que creua el torrent de Pina		
COORDENADES UTM	X: 494377	Y: 4385795	
REFERÈNCIA CADASTRAL	07047A016090140000OJ		
ENTORN / CLASSE DE SÒL	Rústic		

3. DESCRIPCIÓ

Construcció per travessar el torrent de Pina. Aquest pont, d'aproximadament 1'50m. d'alt i 1m. d'amplada, és totalment de pedra viva i té dues obertures perquè passi l'aigua, una té forma triangular i l'altra semicircular, ambdues emmarcades per lloses de pedra viva. El camí que conforma el pont és de terra i és molt estret i actualment està en desús.	
CRONOLOGIA	s. XVII-XVIII
BIBLIOGRAFIA	

4. ESTAT DE CONSERVACIÓ

ESTAT DE CONSERVACIÓ	Regular
INTERVENCIONS	

5. PROTECCIÓ DE L'ELEMENT

GRAU DE PROTECCIÓ	A		
USOS PERMESOS	Infraestructura (pas sobre torrent)		
ELEMENTS A PRESERVAR	Tot el conjunt		
INTERVENCIONS PREFERENTS I ADMISSIBLES	IP: Reparar els desperfectes. IA: Restauració, conservació, consolidació.		
PROTECCIÓ ESPECÍFICA		**DECLARACIÓ**	

LOCALITZACIÓ CARTOGRÀFICA

CODI D'IDENTIFICACIÓ	PT-7

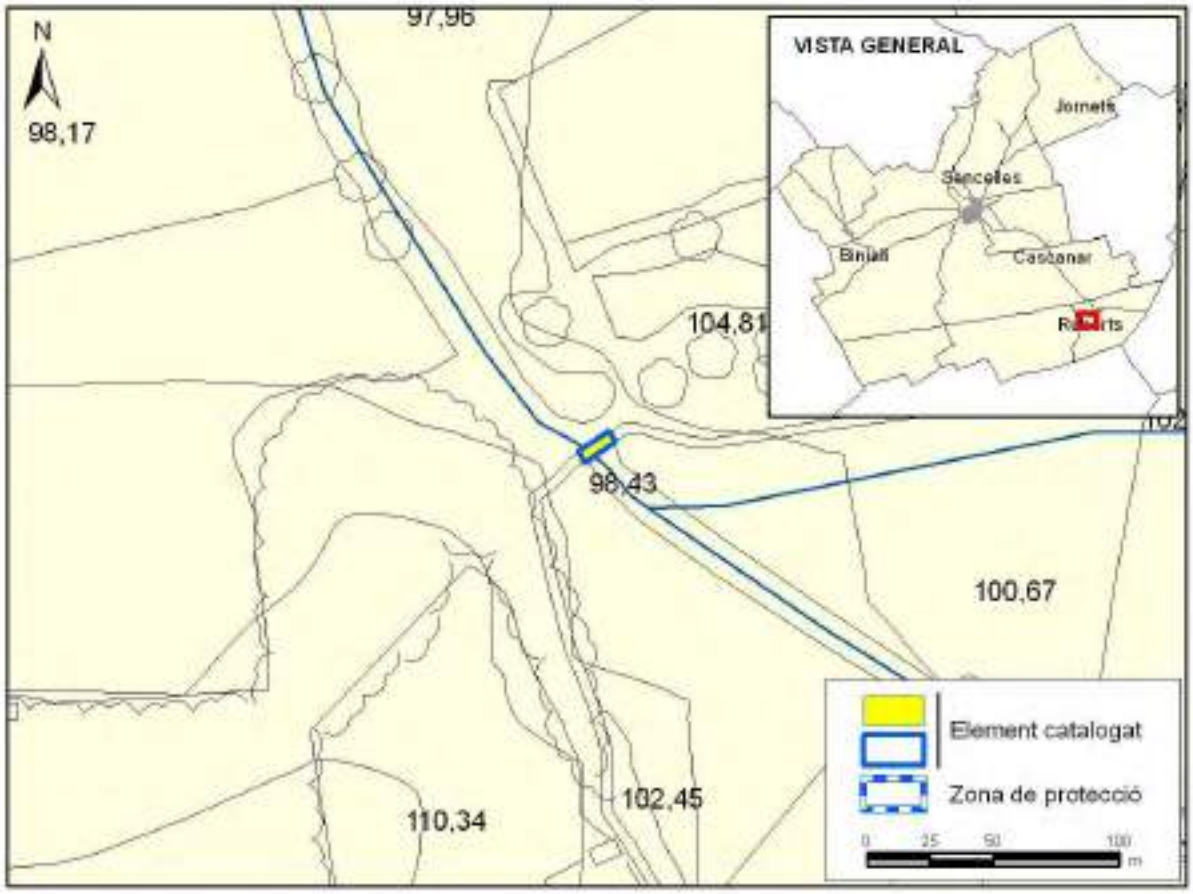

FOTOGRAFIES

POUS

1. IDENTIFICACIÓ

DENOMINACIÓ	**Pou de Biniferrí**	**CODI**	**PO-1**
TIPOLOGIA	Pou		
ÚS ACTUAL	Desús		
AUTORIA			
ESTIL O CORRENT	Popular		

2. LOCALITZACIÓ

NUCLI O PARATGE	Biniferrí		
ADREÇA / ACCÉS	Situat a prop del llogaret de Biniferrí, a l'antiga carretera d'Inca– Sencelles.		
COORDENADES UTM	X: 492914	Y: 4391729	
REFERÈNCIA CADASTRAL	07047A003002950000OZ		
ENTORN / CLASSE DE SÒL	Rústic		

3. DESCRIPCIÓ

La mota és rectangular i fa 160 x 170 cm i 60 cm d'alt, fet de peces de marès, on a la peça frontal hi ha unes incisions formant un dibuix en forma d'espina de peix. L'interior del pou és de pedra i té forma elíptica. Està tancat amb una planxa de ferro. A un dels laterals curts, hi ha un pilar de secció rectangular que fa 106 cm. d'alt, fet de peces de marès aterracades; a l'altre lateral curt, hi haviaq un altre pilar igual a l'esmentat, i els dos pilars devien estar units per un travesser de fusta. Les restes del pilar es troben devora el pou. A darrera el pou s'observa una pica.

CRONOLOGIA	s. XV (1454)
BIBLIOGRAFIA	ROSSELLÓ, R.; VAQUER, O. (1993): Història de Sencelles i Costitx 1229-1600 VALERO, G. (1999): Sencelles, guia de passeig CONSELL DE MALLORCA: Inventari dels pous comuns de Mallorca

4. ESTAT DE CONSERVACIÓ

ESTAT DE CONSERVACIÓ	Dolent
INTERVENCIONS	

5. PROTECCIÓ DE L'ELEMENT

GRAU DE PROTECCIÓ	A		
USOS PERMESOS	Infraestructura (extracció d'aigua)		
ELEMENTS A PRESERVAR	El conjunt de l'element, tant la part soterrada com l'exterior.		
INTERVENCIONS PREFERENTS I ADMISSIBLES	IP: Netejar la vegetació. Reparar el coll del pou, restaurant les peces que manquen. IA: Restauració, conservació, consolidació.		
PROTECCIÓ ESPECÍFICA		**DECLARACIÓ**	

6. DEFINICIÓ DE LA ZONA DE PROTECCIÓ

S'estableix una zona de protecció inedificable de cinc metres de radi amb centre al pou.

LOCALITZACIÓ CARTOGRÀFICA

CODI D'IDENTIFICACIÓ	PO-1

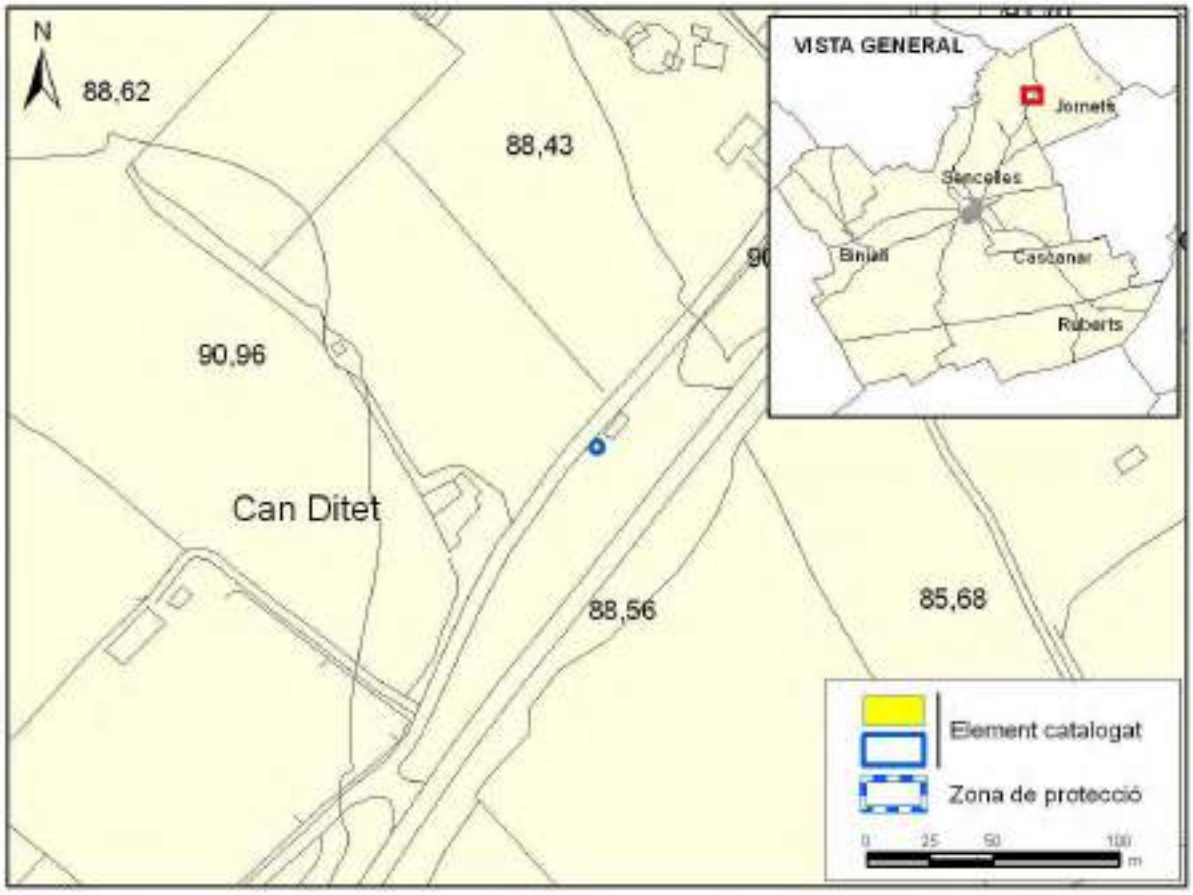

FOTOGRAFIES

1. IDENTIFICACIÓ

DENOMINACIÓ	**Pou de Can Brivó**	**CODI**	**PO-2**
TIPOLOGIA	Pou		
ÚS ACTUAL	Desús		
AUTORIA			
ESTIL O CORRENT	Popular		

2. LOCALITZACIÓ

NUCLI O PARATGE	Jornets		
ADREÇA / ACCÉS	Situat a les proximitats de Jornets, a la cruïlla del camí de Jornets		
COORDENADES UTM	X: 493629	Y: 4391398	
REFERÈNCIA CADASTRAL	07047A002000240000OI		
ENTORN / CLASSE DE SÒL	Rústic		

3. DESCRIPCIÓ

Pou rectangular paredat en sec. Damunt una mota circular feta de pedres de marès. El pou té unes dimensions de 2'5 x 1 m. i una profunditat de 8'5m. Trobem una pica a la part esquerra adossada a la paret del pou, és de pedra viva, i medeix 50 cm. d'alt per 40 cm. de profunditat. Es poden veure dos pilars rectangulars de 1'5 m. d'alçada construïts de marès amb restes de ciment. Té un travesser de fusta que uneix els dos pilars.

CRONOLOGIA	s. XVIII (1788)
BIBLIOGRAFIA	CONSELL DE MALLORCA: Inventari dels pous comuns de Mallorca

4. ESTAT DE CONSERVACIÓ

ESTAT DE CONSERVACIÓ	Bo
INTERVENCIONS	Ha estat restaurat

5. PROTECCIÓ DE L'ELEMENT

GRAU DE PROTECCIÓ	A		
USOS PERMESOS	Infraestructura (extracció d'aigua)		
ELEMENTS A PRESERVAR	El conjunt de l'element, tant la part soterrada com l'exterior, incloent la pica.		
INTERVENCIONS PREFERENTS I ADMISSIBLES	IP: - IA: Restauració, conservació, consolidació.		
PROTECCIÓ ESPECÍFICA		**DECLARACIÓ**	

6. DEFINICIÓ DE LA ZONA DE PROTECCIÓ

LOCALITZACIÓ CARTOGRÀFICA

CODI D'IDENTIFICACIÓ	PO-2

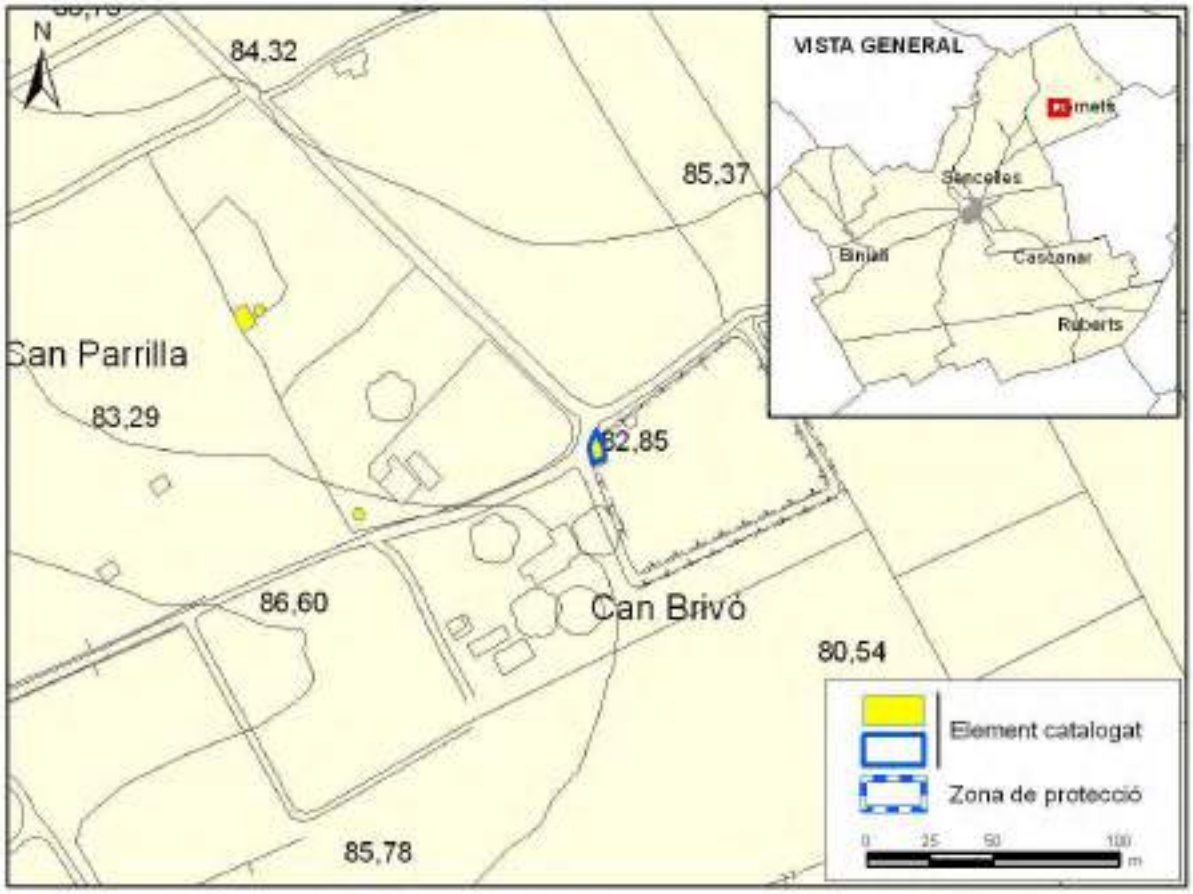

FOTOGRAFIES

1. IDENTIFICACIÓ

DENOMINACIÓ	**Pou de Binifuell**	**CODI**	**PO-3**
TIPOLOGIA	Pou		
ÚS ACTUAL	Desús		
AUTORIA			
ESTIL O CORRENT	Popular		

2. LOCALITZACIÓ

NUCLI O PARATGE			
ADREÇA / ACCÉS	Situat enmig del camí de Binifuell, a 300 m. de la carretera Inca- Sencelles.		
COORDENADES UTM	X: 492215	Y: 4390672	
REFERÈNCIA CADASTRAL	07047A004090520000OQ		
ENTORN / CLASSE DE SÒL	Rústic		

3. DESCRIPCIÓ

El pou és circular, té 140 cm. de diàmetre i una profunditat de 12'45 m., està paredat en sec. El coll, rectangular, mesures 162 x 125 cm., i 85 cm. d'alçada, les parets de la part llarga estan formades per dues grans peces de pedra viva, i les parets curtes, de pedres encimentades; de cada costat curt del coll, hi neix un pilar de secció quadrada de 38 x 38 cm. i amb una alçada de 160 cm., fets de pedres de marès verticals superposades amb altres horitzontals. Antigament, tenia una pica de forma rectangular i bastant gran, però actualment està davant la façana de l'ajuntament de Sencelles i s'utilitza com a pastera.

CRONOLOGIA	s. XX (abans de 1976)
BIBLIOGRAFIA	AV (1989): GEM VALERO, G. (1999): Sencelles, guia de passeig CONSELL DE MALLORCA: Inventari dels pous comuns de Mallorca

4. ESTAT DE CONSERVACIÓ

ESTAT DE CONSERVACIÓ	Bo
INTERVENCIONS	Ha estat restaurat

5. PROTECCIÓ DE L'ELEMENT

GRAU DE PROTECCIÓ	A		
USOS PERMESOS	Infraestructura (estracció d'aigua)		
ELEMENTS A PRESERVAR	El conjunt de l'element, tant la part soterrada com l'exterior.		
INTERVENCIONS PREFERENTS I ADMISSIBLES	IP: - IA: Restauració, conservació, consolidació.		
PROTECCIÓ ESPECÍFICA		**DECLARACIÓ**	

6. DEFINICIÓ DE LA ZONA DE PROTECCIÓ

LOCALITZACIÓ CARTOGRÀFICA

CODI D'IDENTIFICACIÓ	PO-3

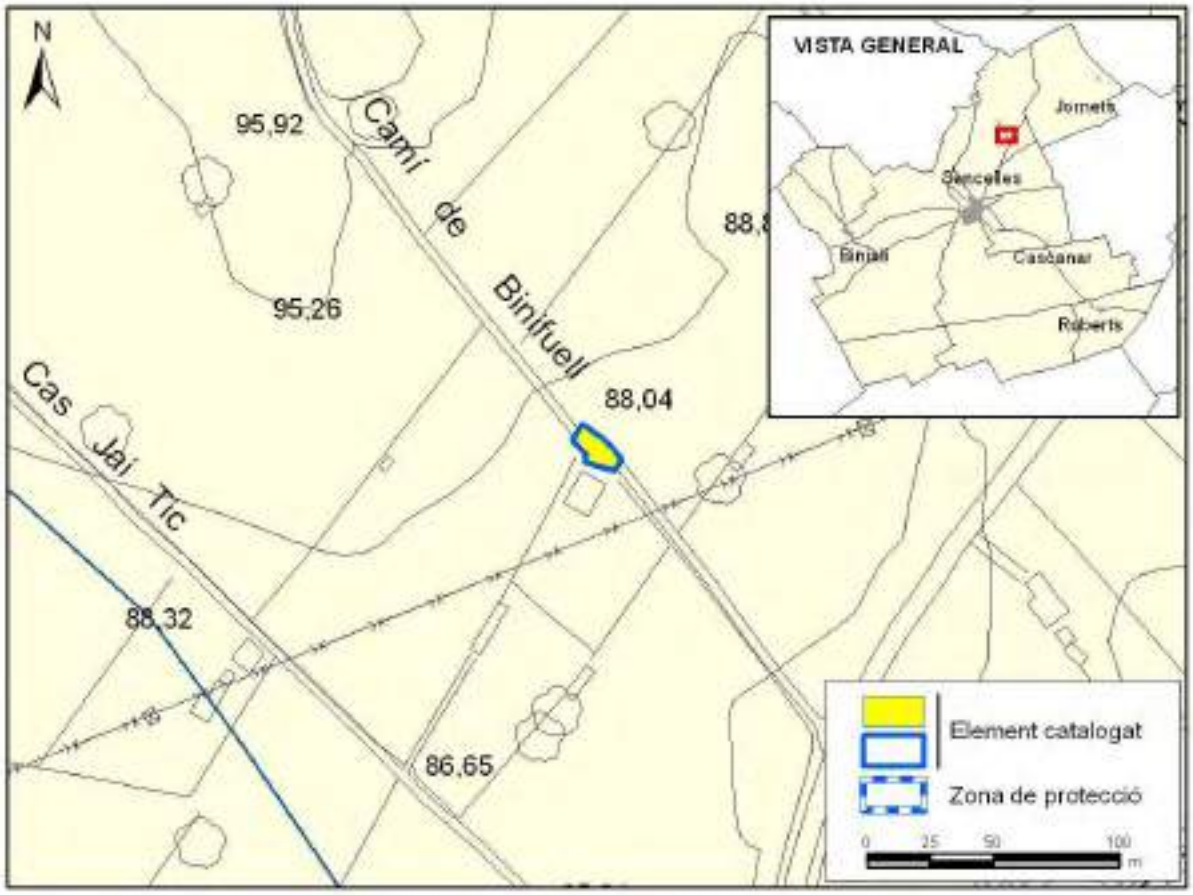

FOTOGRAFIES

1. IDENTIFICACIÓ

DENOMINACIÓ	**Pou de Son Fred**	**CODI**	**PO-4**
TIPOLOGIA	Pou		
ÚS ACTUAL	Desús		
AUTORIA			
ESTIL O CORRENT	Popular		

2. LOCALITZACIÓ

NUCLI O PARATGE			
ADREÇA / ACCÉS	Devora el torrent de Sencelles, cases de Son Fred de Baix i carretera d'Inca-Sencelles		
COORDENADES UTM	X: 492285	Y: 4390369	
REFERÈNCIA CADASTRAL	07047A001002120000OS		
ENTORN / CLASSE DE SÒL	Rústic		

3. DESCRIPCIÓ

El pou té una forma rectangular amb els caires arrodonits. El sistema constructiu és de paret en sec. La mota té una forma quadrada i està feta de grans peces de pedra viva. El coll és de forma quadrada i les seves dimensions són de 145 x 140 cm. Té una altura de 85 cm. i el gruix de les parets són de 20 cm. El seu sistema constructiu és de peces de marès de Santanyí i està rematat per una sèrie de peces de pedra viva col·locades planes.

Trobem dos pilar de forma rectangular de peces de marès aterracades. Les seves dimensions són de 80 x 40 cm. i té una altura de 273 cm. El pilar de la dreta presenta una comunicació amb l'exterior. Hi ha un travesser de biga de ferro que té una longitud de 100 cm. No té corrioles, ni poal, ni piques.

En l'interior dels coll hi ha una placa ovalada de bronze que posa: CC-699/2/12 ; CTA 84,51

CRONOLOGIA	s. XX, dècada dels 70
BIBLIOGRAFIA	CONSELL DE MALLORCA: Inventari dels pous comuns de Mallorca

4. ESTAT DE CONSERVACIÓ

ESTAT DE CONSERVACIÓ	Bo
INTERVENCIONS	

5. PROTECCIÓ DE L'ELEMENT

GRAU DE PROTECCIÓ	A		
USOS PERMESOS	Infraestructura (extracció d'aigua)		
ELEMENTS A PRESERVAR	El conjunt de l'element, tant la part soterrada com l'exterior.		
INTERVENCIONS PREFERENTS I ADMISSIBLES	IP: Netejar la vegetació IA: Restauració, conservació, consolidació.		
PROTECCIÓ ESPECÍFICA		**DECLARACIÓ**	

6. DEFINICIÓ DE LA ZONA DE PROTECCIÓ

S'estableix una zona de protecció inedificable de cinc metres de radi amb centre al pou.

LOCALITZACIÓ CARTOGRÀFICA

CODI D'IDENTIFICACIÓ	PO-4

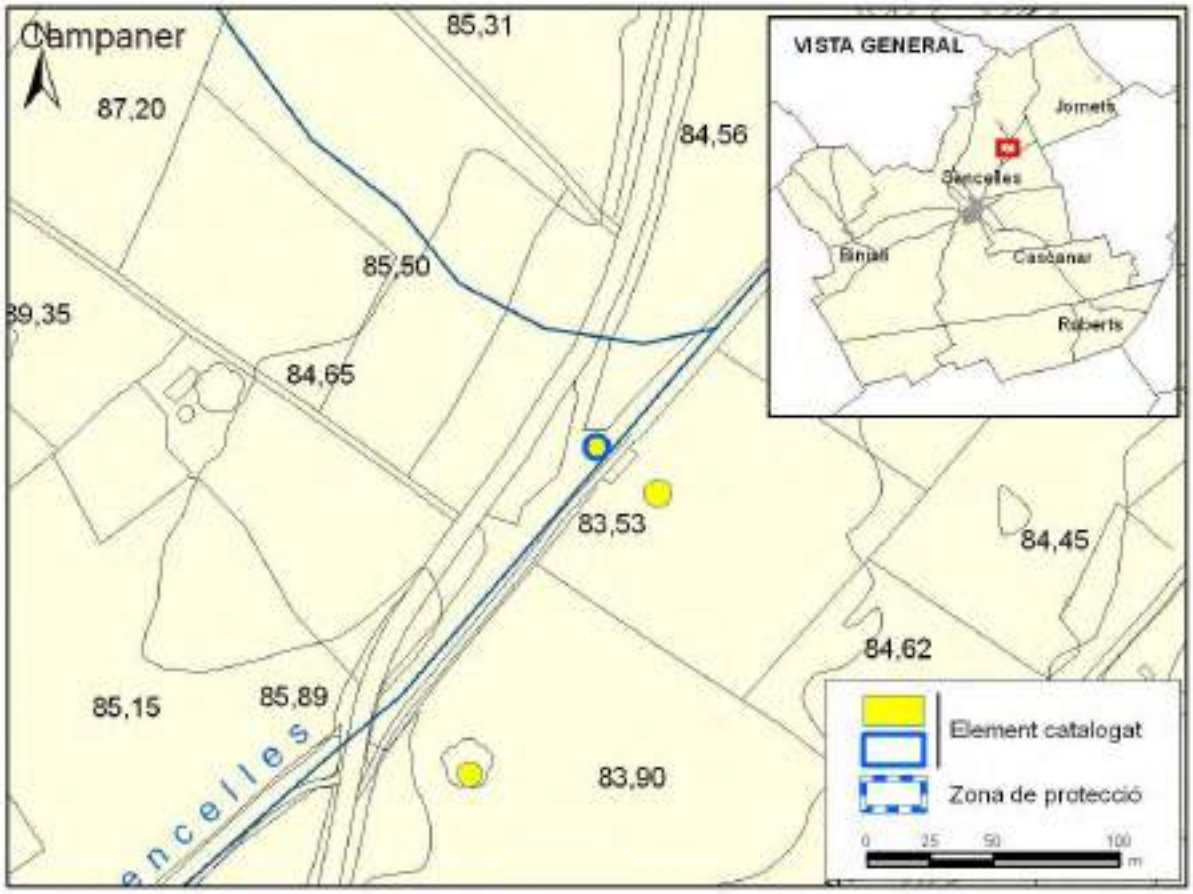

FOTOGRAFIES

1. IDENTIFICACIÓ

DENOMINACIÓ	**Pou del camí de Son Campaner**	**CODI**	**PO-5**
TIPOLOGIA	Pou		
ÚS ACTUAL	Abastiment d'aigua		
AUTORIA			
ESTIL O CORRENT	Popular		

2. LOCALITZACIÓ

NUCLI O PARATGE	Son Campaner		
ADREÇA / ACCÉS	Camí de Son Campaner, arribant a la carretera Inca–Sencelles.		
COORDENADES UTM	X: 491976	Y: 4390402	
REFERÈNCIA CADASTRAL	07047A006001380000OP		
ENTORN / CLASSE DE SÒL	Rústic		

3. DESCRIPCIÓ

Pou circular, excavat on només hi veiem morter i pedres de petit volum. El coll és el·líptic i està fet per diferents peces de marès col·locades de manera horitzontal; a un dels costats de l'el·lipsi hi ha dos pilars de marès units per un travesser de fusta.

CRONOLOGIA	s. XIX-XX
BIBLIOGRAFIA	

4. ESTAT DE CONSERVACIÓ

ESTAT DE CONSERVACIÓ	Bo
INTERVENCIONS	

5. PROTECCIÓ DE L'ELEMENT

GRAU DE PROTECCIÓ	B		
USOS PERMESOS	Infraestructura (extracció d'aigua)		
ELEMENTS A PRESERVAR	El conjunt de l'element, tant la part soterrada com l'exterior.		
INTERVENCIONS PREFERENTS I ADMISSIBLES	IP: - IA: Restauració, conservació, consolidació.		
PROTECCIÓ ESPECÍFICA		**DECLARACIÓ**	

6. DEFINICIÓ DE LA ZONA DE PROTECCIÓ

S'estableix una zona de protecció inedificable de cinc metres de radi amb centre al pou.

LOCALITZACIÓ CARTOGRÀFICA

CODI D'IDENTIFICACIÓ	PO-5

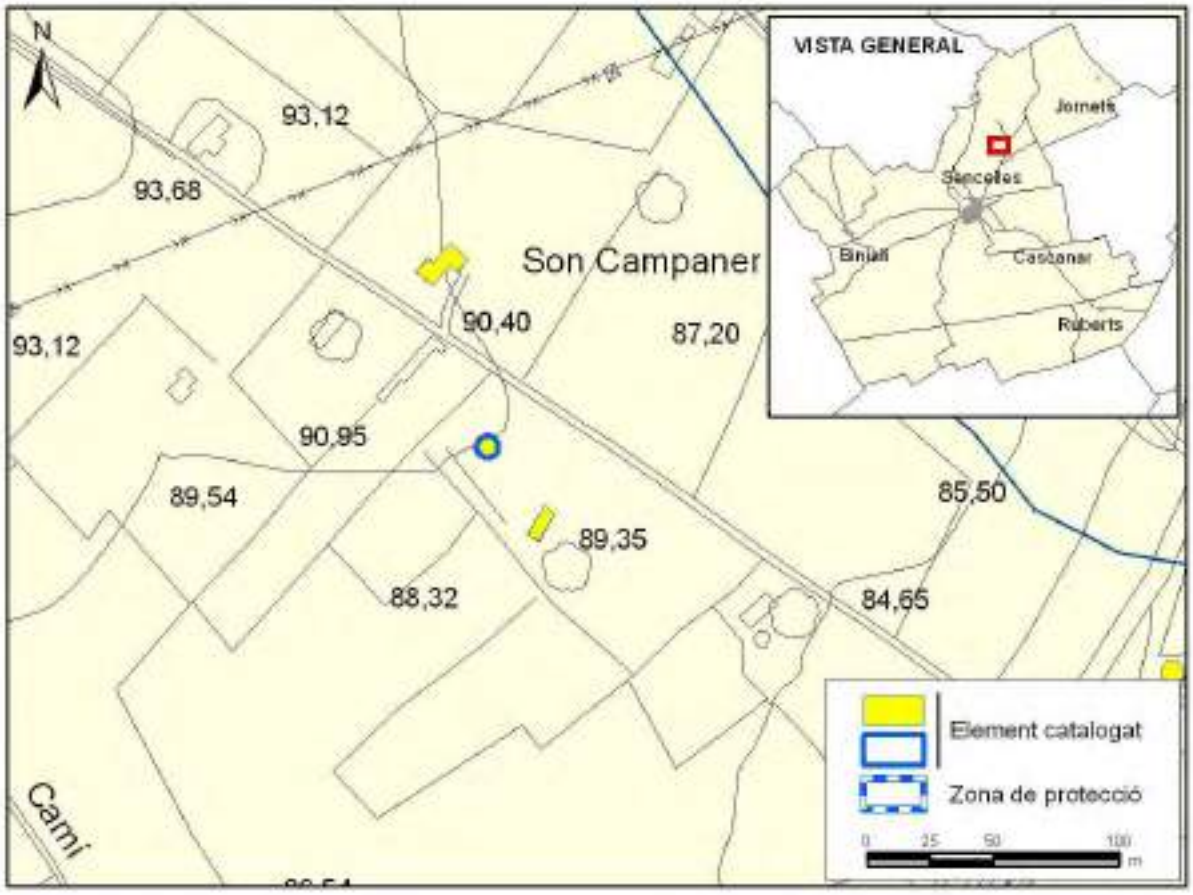

FOTOGRAFIES

1. IDENTIFICACIÓ

DENOMINACIÓ	**Pou des Cós**	**CODI**	**PO-6**
TIPOLOGIA	Pou		
ÚS ACTUAL	Abastiment d'aigua		
AUTORIA			
ESTIL O CORRENT	Popular		

2. LOCALITZACIÓ

NUCLI O PARATGE			
ADREÇA / ACCÉS	Situat a 200 m. després de sortir de Sencelles, cap al nord, pel camí de Binialmara, a la dreta.		
COORDENADES UTM	X: 491075	Y: 4389406	
REFERÈNCIA CADASTRAL	07047A006000390000OG		
ENTORN / CLASSE DE SÒL	Rústic		

3. DESCRIPCIÓ

El pou és rectangular i té els caires arrodonits, amb unes dimensions de 200 x 120 cm. i 6'5 m de profunditat, el sistema constructiu és de paredat en sec. El coll és de secció rectangular i medeix 162 x 125 cm. fet per peces de pedra viva, els costats llargs del rectangle tenen diferents alçades, el de davant medeix 85 cm. i el de darrera 125 cm., sobre les parets del coll, hi ha peces de pedra viva més ben acabades amb els caires arrodonits; els pilars curts del rectangle estan tancats pels pilars, un a cada costat, també de forma rectangular i de 2'85 m. d'altura, el de l'esquerra té un conducte per on l'aigua arribava a la pica, la part superior d'ambdós pilars estan motllurats, els pilars estan units per un travesser de ferro del qual en penja una corriola de ferro.

Adherit al costat esquerre del pou, hi ha una pica rectangular de 95 x 70 cm. i 35 cm. d'alçada, de pedra viva. A dos caires del coll, hi ha un escopidor de pedra viva. A la part posterior del coll hi ha un pedrís de 1'65 m. de llarg i 60 cm. d'amplada i amb una alçada de 45 cm., de pedra viva.

CRONOLOGIA	s. XX (dècada dels anys 50)
BIBLIOGRAFIA	CONSELL DE MALLORCA: Inventari dels pous comuns de Mallorca

4. ESTAT DE CONSERVACIÓ

ESTAT DE CONSERVACIÓ	
INTERVENCIONS	

5. PROTECCIÓ DE L'ELEMENT

GRAU DE PROTECCIÓ	A		
USOS PERMESOS	Infraestructura (extracció d'aigua)		
ELEMENTS A PRESERVAR	El conjunt de l'element, tant la part soterrada com l'exterior, incloent la pica i l'escopidor.		
INTERVENCIONS PREFERENTS I ADMISSIBLES	IP: - IA: Restauració, conservació, consolidació.		
PROTECCIÓ ESPECÍFICA		**DECLARACIÓ**	

6. DEFINICIÓ DE LA ZONA DE PROTECCIÓ

LOCALITZACIÓ CARTOGRÀFICA

CODI D'IDENTIFICACIÓ	PO-6

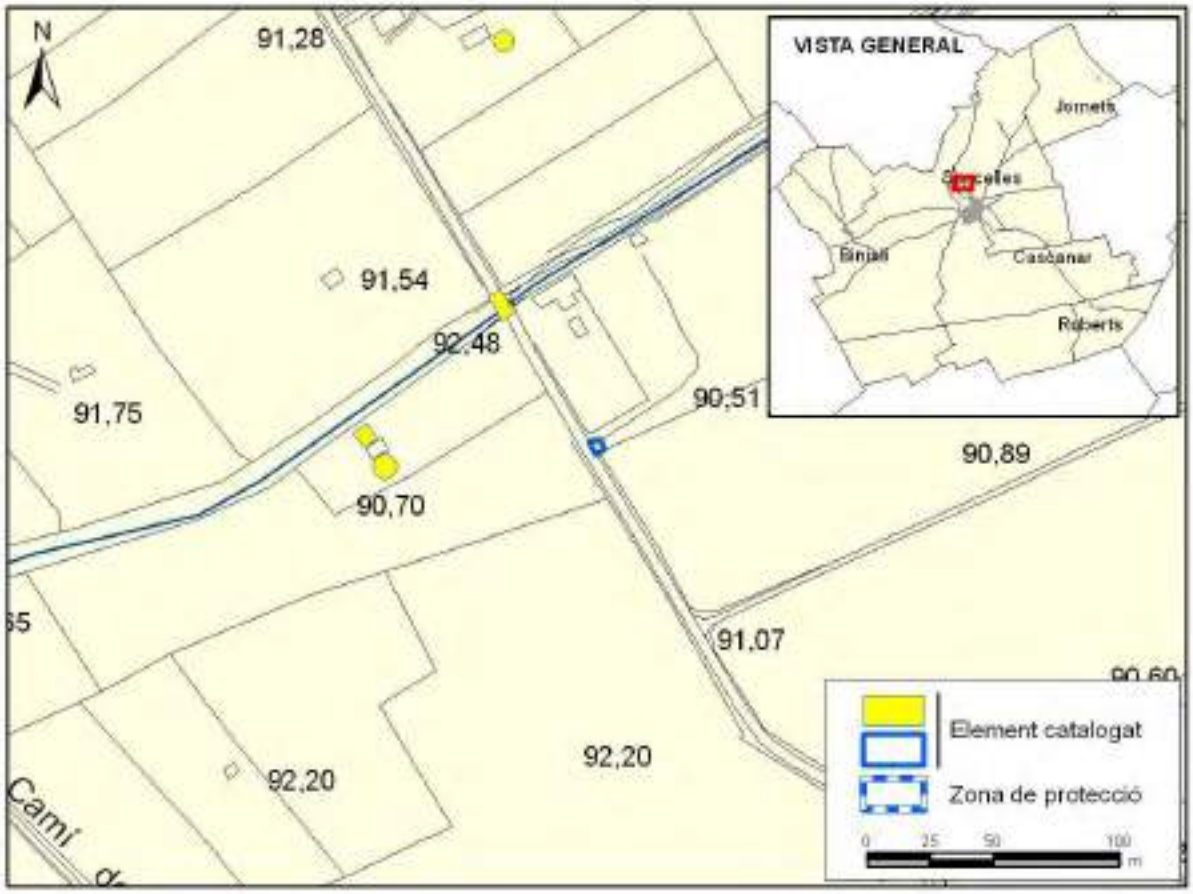

FOTOGRAFIES

1. IDENTIFICACIÓ

DENOMINACIÓ	**Pou Major**	**CODI**	**PO-7**
TIPOLOGIA	Pou		
ÚS ACTUAL	Desús		
AUTORIA			
ESTIL O CORRENT	Popular		

2. LOCALITZACIÓ

NUCLI O PARATGE			
ADREÇA / ACCÉS	Creuament entre el camí de Son Roig i el camí des Pou Major		
COORDENADES UTM	X: 490709	Y: 4389332	
REFERÈNCIA CADASTRAL	07047A005000010000OG		
ENTORN / CLASSE DE SÒL	Rústic		

3. DESCRIPCIÓ

Conjunt integrat per dos pus i un pont, situat al nord del terme, molt proper al poble de Sencelles, vora el Camí de Son Roig i el torrent de Biniali, també dit de Solleric.

POU OCCIDENTAL
Pou circular, de 2'10 m. de diàmetre i amb 7 m. de profunditat, utilitza un sistema constructiu combinat, la part inferior del pou està excavada i la part superior paredada. Sobre una mota rectangular de 3'45 x 4'25 m. i entre 80-100 cm. d'alt, fet de grans pedres i fang, hi ha un coll rectangular fet de peces de marès que fa 2'25 x 2'05 m. i 86 cm. d'alt, on a mitja alçada del lateral oest hi ha un orifici per on podia sortir l'aigua comunicant amb la pica que te davall; sobre el coll hi ha unes peces de pedra viva amb els angles escairats; de cada costat curt del coll, en surt un pilar de secció rectangular de peces de marès superposades i amb la part superior motllurada, medeixen 75 x 37 x 260 cm., i estan units per dos travessers de ferro.
Adherida al costat oest del coll, sobre la mota, hi ha una pica rectangular que fa 115 x 70cm. amb 50 cm. d'alçada, és de pedra viva. A un angle, hi ha un escopidor de pedra.
Es suposa que antigament hi havia dues corrioles, avui desaparegudes.

POU ORIENTAL
Pou rectangular i amb els caires arrodonits, medeix 2'40 x 1'60 m. i 7'80 m. de profunditat, el sistema constructiu que utilitzaren per fer-lo és el de paredat en sec. Sobre una mota rectangular de pedra i morter, hi ha un coll, també rectangular i fet amb peces de marès, on a la part superior hi ha peces de pedra viva amb es angles escairats; de cada costat curt del rectangle, en parteix un pilar de secció rectangular fet amb peces de marès superposades, i amb la part superior motllurada, el pilar situat més a l'oest té un conducte, els pilars, estan units per una travessa de ferro.
Adherida al costat est del pou, hi ha una pica rectangular de pedra viva que medeix 125x 70 cm. i té una alçada de 50 cm.

En els seus origens els travessers eren de fusta i el pou occidental tenia dues corrioles.

CRONOLOGIA	s. XVII-XVIII, s. XX (1904)
BIBLIOGRAFIA	LLABRÉS RAMIS, M. (2003): Notes històriques de Sencelles LLUÍS SALVADOR, Arxiduc (1980): Die Balearen VALERO, G. (1999): Sencelles, guia de passeig CONSELL DE MALLORCA: Inventari dels pous comuns de Mallorca

4. ESTAT DE CONSERVACIÓ

ESTAT DE CONSERVACIÓ	Bo
INTERVENCIONS	Conjunt restaurat a l'any 2005

CODI D'IDENTIFICACIÓ	PO-7

5. PROTECCIÓ DE L'ELEMENT

GRAU DE PROTECCIÓ	A		
USOS PERMESOS	Infraestructura (extracció d'aigua)		
ELEMENTS A PRESERVAR	El conjunt dels dos pous, tant la part soterrada com l'exterior.		
INTERVENCIONS PREFERENTS I ADMISSIBLES	IP: - IA: Restauració, conservació, consolidació.		
PROTECCIÓ ESPECÍFICA		**DECLARACIÓ**	

6. DEFINICIÓ DE LA ZONA DE PROTECCIÓ

La zona de protecció inedificable ve delimitada per les parets seques, els camins i el llit del torrent integrant-se en un conjunt únic juntament amb el pont sobre el torrent, amb el concret traçat que figura en la documentació gràfica adjunta.

LOCALITZACIÓ CARTOGRÀFICA

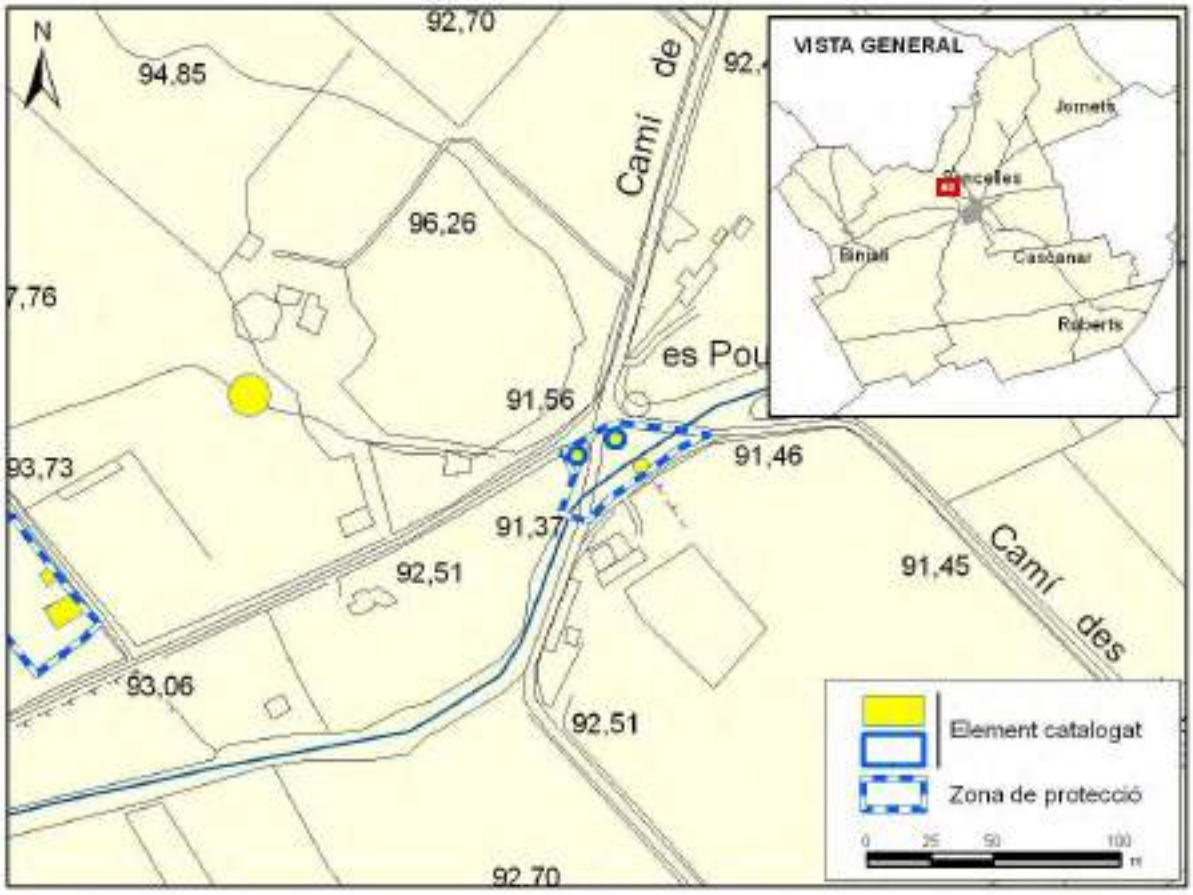

CODI D'IDENTIFICACIÓ	PO-7

FOTOGRAFIES

1. IDENTIFICACIÓ

DENOMINACIÓ	**Pou des camí de Son Roig 2**	**CODI**	**PO-8**
TIPOLOGIA	Pou		
ÚS ACTUAL	Desús		
AUTORIA			
ESTIL O CORRENT	Popular		

2. LOCALITZACIÓ

NUCLI O PARATGE			
ADREÇA / ACCÉS	Camí de Son Roig		
COORDENADES UTM	X: 490037	Y: 4388776	
REFERÈNCIA CADASTRAL	07047A007001720000OH		
ENTORN / CLASSE DE SÒL	Rústic		

3. DESCRIPCIÓ

Pou circular, excavat, de morter i petites pedres. El coll és de secció rectangular i està fet amb peces de marès referides, aproximadament fa 1 metre d'alt. A un dels costats curt del coll, s'hi conserva un pilar rectangular molt alt de marès. L'altre ja ha caigut així com el travesser de ferro que els unia.

A l'esquerra del pou i adossat a ell hi ha una pica amb un orifici per donar aigua a una pica rectangular molt llarga i de marès més baixa que l'anterior. A la dreta del pou, i unit al coll per un angle, hi ha un safareig rectangular no molt gran i fet de marès.

CRONOLOGIA	
BIBLIOGRAFIA	

4. ESTAT DE CONSERVACIÓ

ESTAT DE CONSERVACIÓ	Dolent, el conjunt es troba molt degradat.
INTERVENCIONS	

5. PROTECCIÓ DE L'ELEMENT

GRAU DE PROTECCIÓ	B		
USOS PERMESOS	Infraestructura (extracció d'aigua)		
ELEMENTS A PRESERVAR	El conjunt de l'element, tant la part soterrada com l'exterior, incloent les piques, la canaleta i el safaretxet.		
INTERVENCIONS PREFERENTS I ADMISSIBLES	IP: Netejar la vegetació IA: Restauració, conservació, consolidació, rehabilitació.		
PROTECCIÓ ESPECÍFICA		**DECLARACIÓ**	

LOCALITZACIÓ CARTOGRÀFICA

CODI D'IDENTIFICACIÓ	PO-8

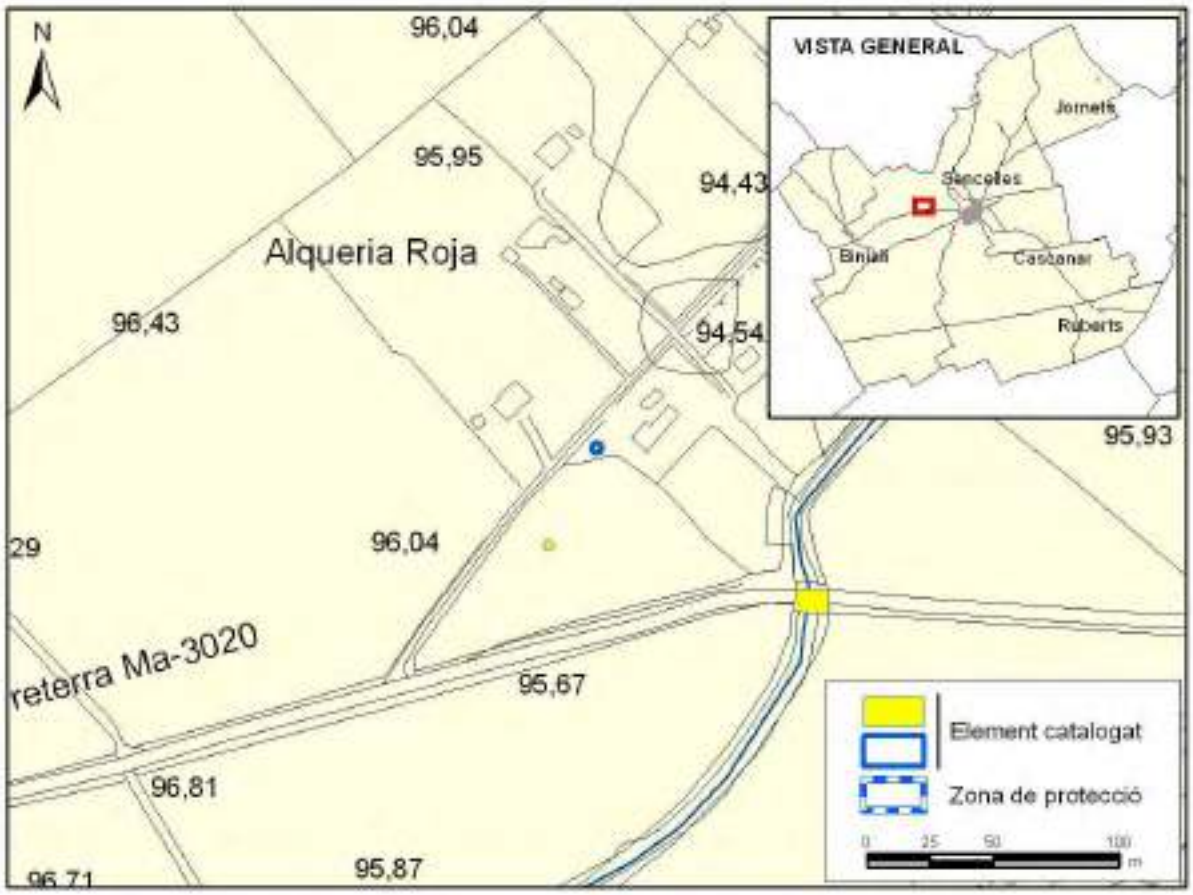

FOTOGRAFIES

1. IDENTIFICACIÓ

DENOMINACIÓ	**Pou des camí de Son Roig 1**	**CODI**	**PO-9**
TIPOLOGIA	Pou		
ÚS ACTUAL	Desús		
AUTORIA			
ESTIL O CORRENT	Popular		

2. LOCALITZACIÓ

NUCLI O PARATGE			
ADREÇA / ACCÉS	Camí de Son Roig		
COORDENADES UTM	X: 489994	Y: 4388744	
REFERÈNCIA CADASTRAL	07047A007001720000OH		
ENTORN / CLASSE DE SÒL	Rústic		

3. DESCRIPCIÓ

Pou circular excavat, és de fang i pedres de petit volum. El coll és de forma circular i està fet amb pedra viva, aproximadament té 1 metre d'alçada.

CRONOLOGIA	
BIBLIOGRAFIA	

4. ESTAT DE CONSERVACIÓ

ESTAT DE CONSERVACIÓ	Dolent
INTERVENCIONS	

5. PROTECCIÓ DE L'ELEMENT

GRAU DE PROTECCIÓ	A		
USOS PERMESOS	Infraestructura (extracció d'aigua)		
ELEMENTS A PRESERVAR	El conjunt de l'element, tant la part soterrada com l'exterior.		
INTERVENCIONS PREFERENTS I ADMISSIBLES	IP: - IA: Restauració, conservació, consolidació.		
PROTECCIÓ ESPECÍFICA		**DECLARACIÓ**	

6. DEFINICIÓ DE LA ZONA DE PROTECCIÓ

S'estableix una zona de protecció inedificable de cinc metres de radi amb centre al pou.

LOCALITZACIÓ CARTOGRÀFICA

CODI D'IDENTIFICACIÓ	PO-9

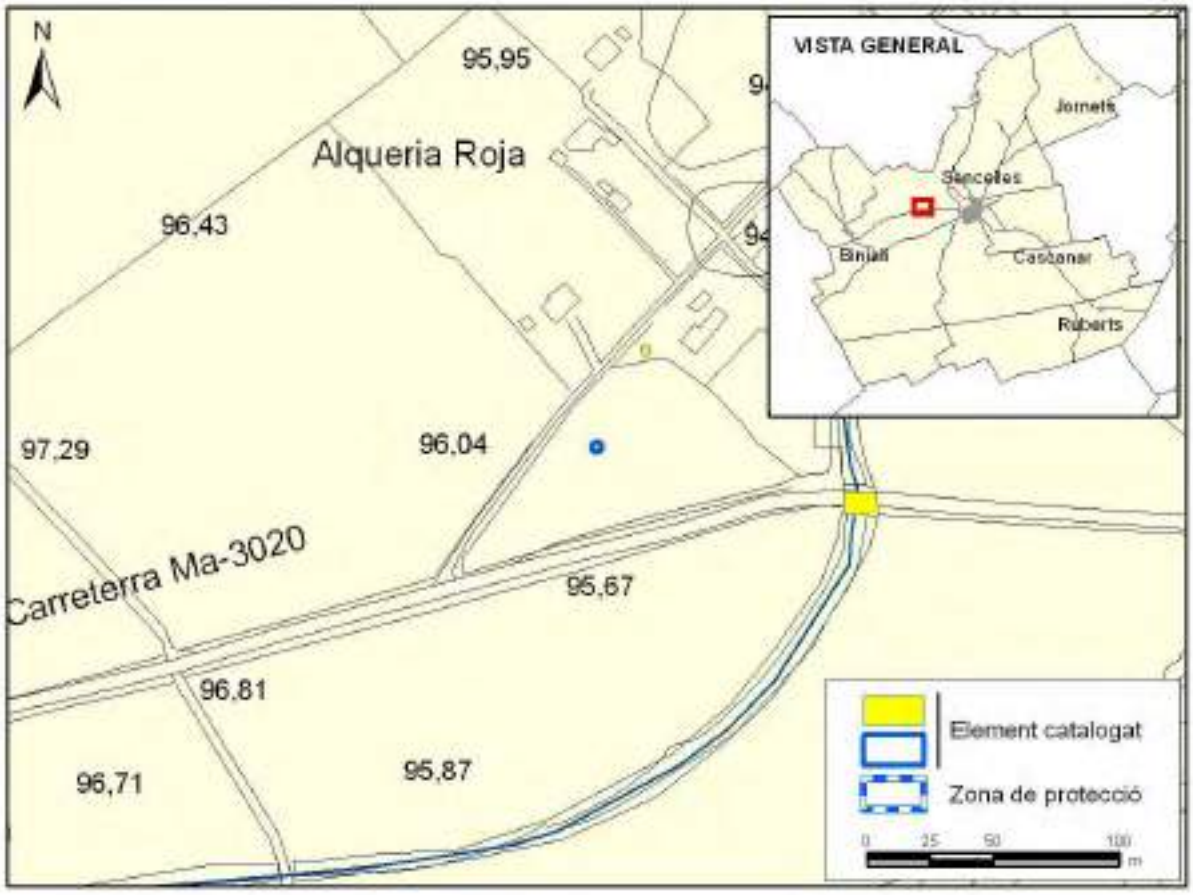

FOTOGRAFIES

1. IDENTIFICACIÓ

DENOMINACIÓ	**Pou**	**CODI**	**PO-10**
TIPOLOGIA	Pou		
ÚS ACTUAL	Desús		
AUTORIA			
ESTIL O CORRENT	Popular		

2. LOCALITZACIÓ

NUCLI O PARATGE	Biniali		
ADREÇA / ACCÉS	Fiol 21		
COORDENADES UTM	X: 487936	Y: 4388338	
REFERÈNCIA CADASTRAL	7983407DD8878S0001EK		
ENTORN / CLASSE DE SÒL	Urbà		

3. DESCRIPCIÓ

Pou de planta circular, paredat en verd i amb el coll resolt amb carreus de marès, elements que també s'empren per formar els dos brancals. Un travesser de ferro de secció rodona comunica els dos brancals.

CRONOLOGIA	s. XIX
BIBLIOGRAFIA	

4. ESTAT DE CONSERVACIÓ

ESTAT DE CONSERVACIÓ	Dolent
INTERVENCIONS	

5. PROTECCIÓ DE L'ELEMENT

GRAU DE PROTECCIÓ	A		
USOS PERMESOS	Infraestructura (extracció d'aigua)		
ELEMENTS A PRESERVAR	El conjunt de l'element, tant la part soterrada com l'exterior.		
INTERVENCIONS PREFERENTS I ADMISSIBLES	IP: Netejar la vegetació dels voltants, excepte el lledoner. IA: Restauració, conservació, consolidació.		
PROTECCIÓ ESPECÍFICA	Inclòs al BIC Conjunt Històric de Biniali	**DECLARACIÓ**	Acord del Ple del Consell de Mallorca de 2 d'abril de 2009

6. DEFINICIÓ DE LA ZONA DE PROTECCIÓ

S'estableix una zona de protecció inedificable de tres metres de radi amb centre al pou.

LOCALITZACIÓ CARTOGRÀFICA

CODI D'IDENTIFICACIÓ	PO-10

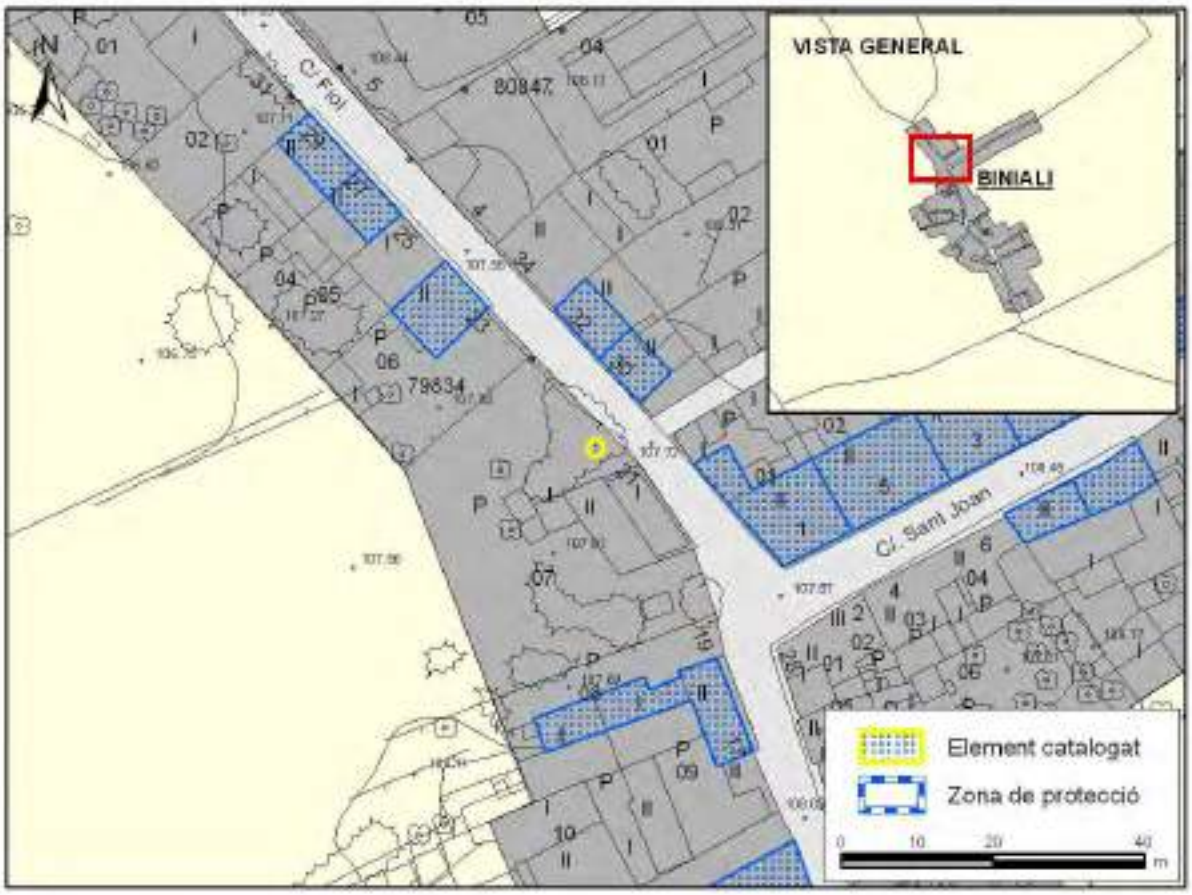

FOTOGRAFIES

1. IDENTIFICACIÓ

DENOMINACIÓ	**Pous des pont de Biniali**	**CODI**	**PO-11**
TIPOLOGIA	Pou		
ÚS ACTUAL	Desús		
AUTORIA			
ESTIL O CORRENT	Popular		

2. LOCALITZACIÓ

NUCLI O PARATGE			
ADREÇA / ACCÉS	Al costat de la carretera de Palma a Sencelles (Ma-3020)		
COORDENADES UTM	X: 488144	Y: 4387887	
REFERÈNCIA CADASTRAL	07047A011001580000OT		
ENTORN / CLASSE DE SÒL	Rústic		

3. DESCRIPCIÓ

Conjunt format per dos pous, un pont i una creu de terme, situat a la sortida de Biniali, al final del carrer Pou.

- Pou proper al pont

Pou rectangular, amb els caires arrodonits, de 170 x 200 cm. i amb una profunditat de 8'70 m., està paredat en sec amb pedres de gran volum. Sobre una superfície, o base, hi ha un empedrat poligonal que envolta el pou i sobre el que s'aixeca el coll, de secció quadrangular, i amb la part posterior arrodonida, mesures 235 x235 cm. i té una alçada de 80 cm., el coll està fet amb peces de marès dretes, la part frontal, però, està feta amb una gran llosa de pedra viva, la part superior del coll està acabada per una filera de peces de marès col·locades de manera plana, a més, el coll està tancat per una reixa de ferro; de cada angle del coll, hi surt un pilar de secció quadrada i esmotxat pels quatre costats, mesures 30 x 50 cm. i fan 130 cm. d'alçada, fets de marès i on cada pilar s'uneix amb els que té als seus costats amb peces de marès formant quatre arcs molt rebaixats. Als angles del lateral frontal del coll del pou, hi ha dos escopidors.

- Pou més llunyà del pont

Pou circular, construït de pedra en verd. Al voltant del pou hi ha unes grans lloses de pedra viva col·locades planes sobre les que s'aixeca el coll, de secció quadrangular, folrat de pedra i tancat per una reixa de ferro.

CRONOLOGIA	s. XVIII (abans de 1789)
BIBLIOGRAFIA	AV (1989): GEM BERARD, Gerónimo de (1983): Viaje a las villas de Mallorca (1789) LLUÍS SALVADOR, Arxiduc (1980): Die Balearen VALERO, G. (1999): Sencelles, guia de passeig

4. ESTAT DE CONSERVACIÓ

ESTAT DE CONSERVACIÓ	Bo
INTERVENCIONS	Els pous han estat restaurats

CODI D'IDENTIFICACIÓ	PO-11

5. PROTECCIÓ DE L'ELEMENT

GRAU DE PROTECCIÓ	A		
USOS PERMESOS	Infraestructura (extracció d'aigua)		
ELEMENTS A PRESERVAR	El conjunt de l'element, tant la part soterrada com l'exterior.		
INTERVENCIONS PREFERENTS I ADMISSIBLES	IP: - IA: Restauració, conservació, consolidació.		
PROTECCIÓ ESPECÍFICA		**DECLARACIÓ**	

6. DEFINICIÓ DE LA ZONA DE PROTECCIÓ

S'estableix com a zona de protecció inedificable l'espai enjardinat delimitat per la carretera de Sencelles i el torrent, amb el concret traçat que figura en la documentació gràfica adjunta.

LOCALITZACIÓ CARTOGRÀFICA

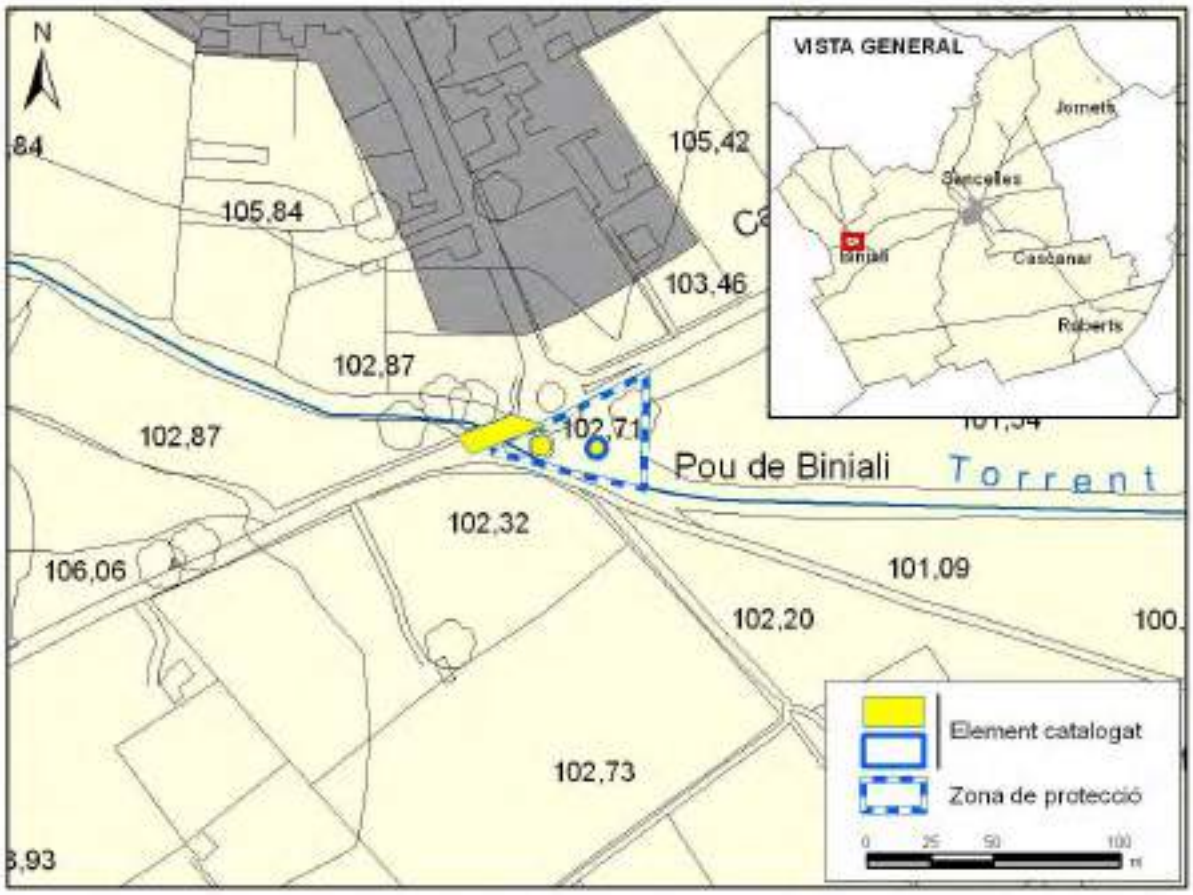

CODI D'IDENTIFICACIÓ	PO-11

FOTOGRAFIES

1. IDENTIFICACIÓ

DENOMINACIÓ	**Cisterna al camí de Santa Eugènia**	**CODI**	**PO-12**
TIPOLOGIA	Pou		
ÚS ACTUAL	Abastament d'aigua		
AUTORIA			
ESTIL O CORRENT	Popular		

2. LOCALITZACIÓ

NUCLI O PARATGE			
ADREÇA / ACCÉS	Camí de Santa Eugènia		
COORDENADES UTM	X: 488918	Y: 4387567	
REFERÈNCIA CADASTRAL	07047A011000160000OU		
ENTORN / CLASSE DE SÒL	Rústic		

3. DESCRIPCIÓ

És un dipòsit en forma de pera completament referit que replega l'aigua del camí veïnat. A l'exterior presenta un coll de peces de marès rematat per una capelleta de forma triangular, també de peces de marès.

CRONOLOGIA	s. XIX-XX
BIBLIOGRAFIA	

4. ESTAT DE CONSERVACIÓ

ESTAT DE CONSERVACIÓ	Regular. Algunes peces de marès es troben erosionades.
INTERVENCIONS	

5. PROTECCIÓ DE L'ELEMENT

GRAU DE PROTECCIÓ	A		
USOS PERMESOS	Infraestructura (extracció d'aigua)		
ELEMENTS A PRESERVAR	El conjunt de l'element, tant la part soterrada com l'exterior així com la paret seca a la qual s'adossa.		
INTERVENCIONS PREFERENTS I ADMISSIBLES	IP: Netejar la vegetació. Substituir les peces erosionades. IA: Restauració, conservació, consolidació.		
PROTECCIÓ ESPECÍFICA		**DECLARACIÓ**	

6. DEFINICIÓ DE LA ZONA DE PROTECCIÓ

S'estableix una zona de protecció inedificable de cinc metres de radi amb centre a la cisterna.

LOCALITZACIÓ CARTOGRÀFICA

CODI D'IDENTIFICACIÓ	PO-12

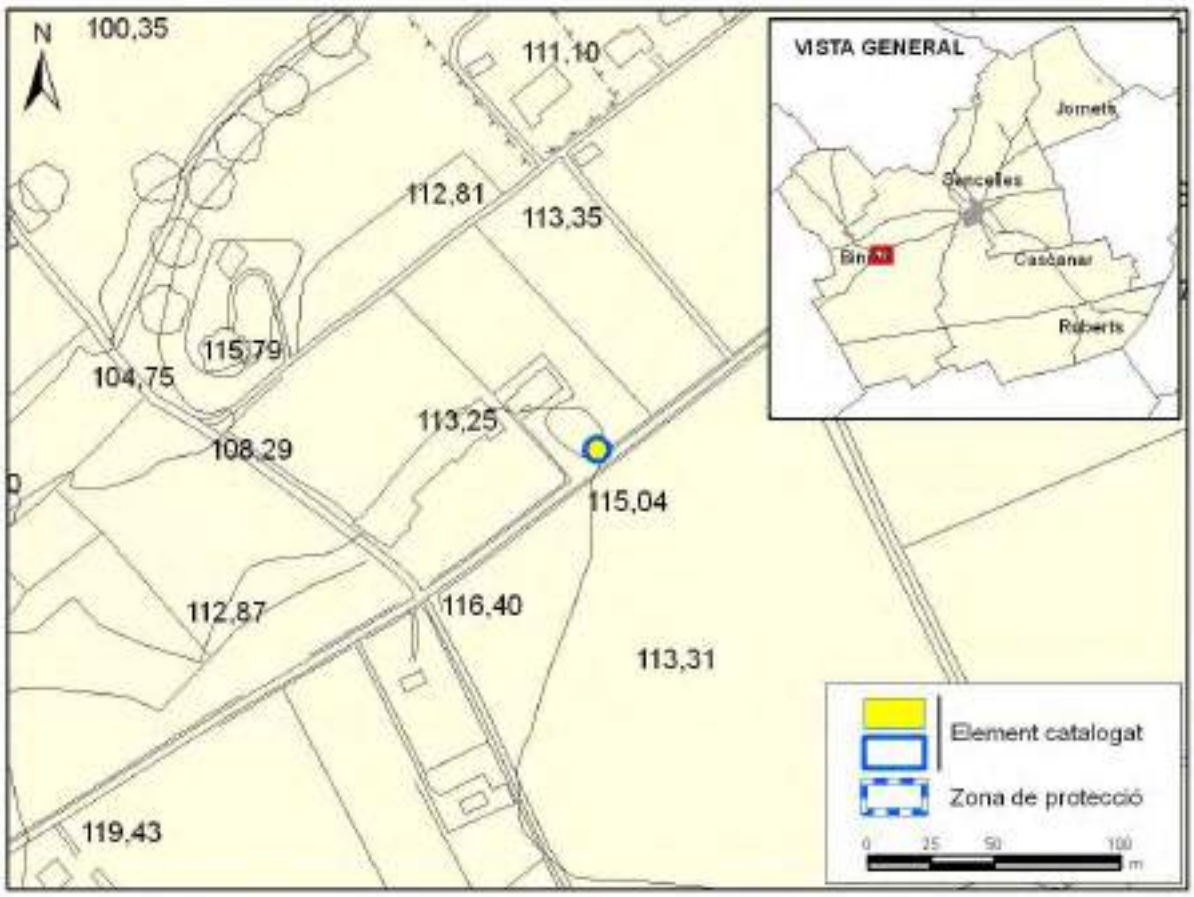

FOTOGRAFIES

1. IDENTIFICACIÓ

DENOMINACIÓ	**Pou de Cascanar**	**CODI**	**PO-13**
TIPOLOGIA	Pou		
ÚS ACTUAL	Desús		
AUTORIA			
ESTIL O CORRENT	Popular		

2. LOCALITZACIÓ

NUCLI O PARATGE	Cascanar		
ADREÇA / ACCÉS	A 400 m. de Cascanar, pel camí dels Horts, a la dreta i a 100 m. del mateix.		
COORDENADES UTM	X: 493653	Y: 4387758	
REFERÈNCIA CADASTRAL	07047A016000170000OX		
ENTORN / CLASSE DE SÒL	Rústic		

3. DESCRIPCIÓ

El pou , de forma rectangular i amb els caires arrodonits, té unes dimensions de 200 x 120 cm. i una profunditat de 8'20 m., està paredat en sec. La mota és rectangular, fa 4'60 x 3'60 m. i uns 40-45 cm. d'alçada, feta de pedra viva i morter, a la part superior, hi ha grans lloses de pedra viva col·locades de manera plana.

Han desaparegut les dues piques rectangulars i de marès, una de 95 x 50 cm. i 30 cm. d'alçada, i l'altra de 120 x 80 cm. i 30 cm. d'alt, xapada en dos fragments.

CRONOLOGIA	s. XIX (1304)
BIBLIOGRAFIA	ROSSELLÓ, R.; VAQUER, O. (1993): Història de Sencelles i Costitx 1229-1600 CONSELL DE MALLORCA: Inventari dels pous comuns de Mallorca

4. ESTAT DE CONSERVACIÓ

ESTAT DE CONSERVACIÓ	Dolent
INTERVENCIONS	S'inicià una restauració que a hores d'ara, juny de 2009, està paralitzada.

5. PROTECCIÓ DE L'ELEMENT

GRAU DE PROTECCIÓ	A		
USOS PERMESOS	Infraestructura (extracció d'aigua)		
ELEMENTS A PRESERVAR	El conjunt de l'element, tant la part soterrada com l'exterior.		
INTERVENCIONS PREFERENTS I ADMISSIBLES	IP: Netejar la vegetació. IA: Restauració, conservació, consolidació.		
PROTECCIÓ ESPECÍFICA		**DECLARACIÓ**	

6. DEFINICIÓ DE LA ZONA DE PROTECCIÓ

LOCALITZACIÓ CARTOGRÀFICA

CODI D'IDENTIFICACIÓ	PO-13

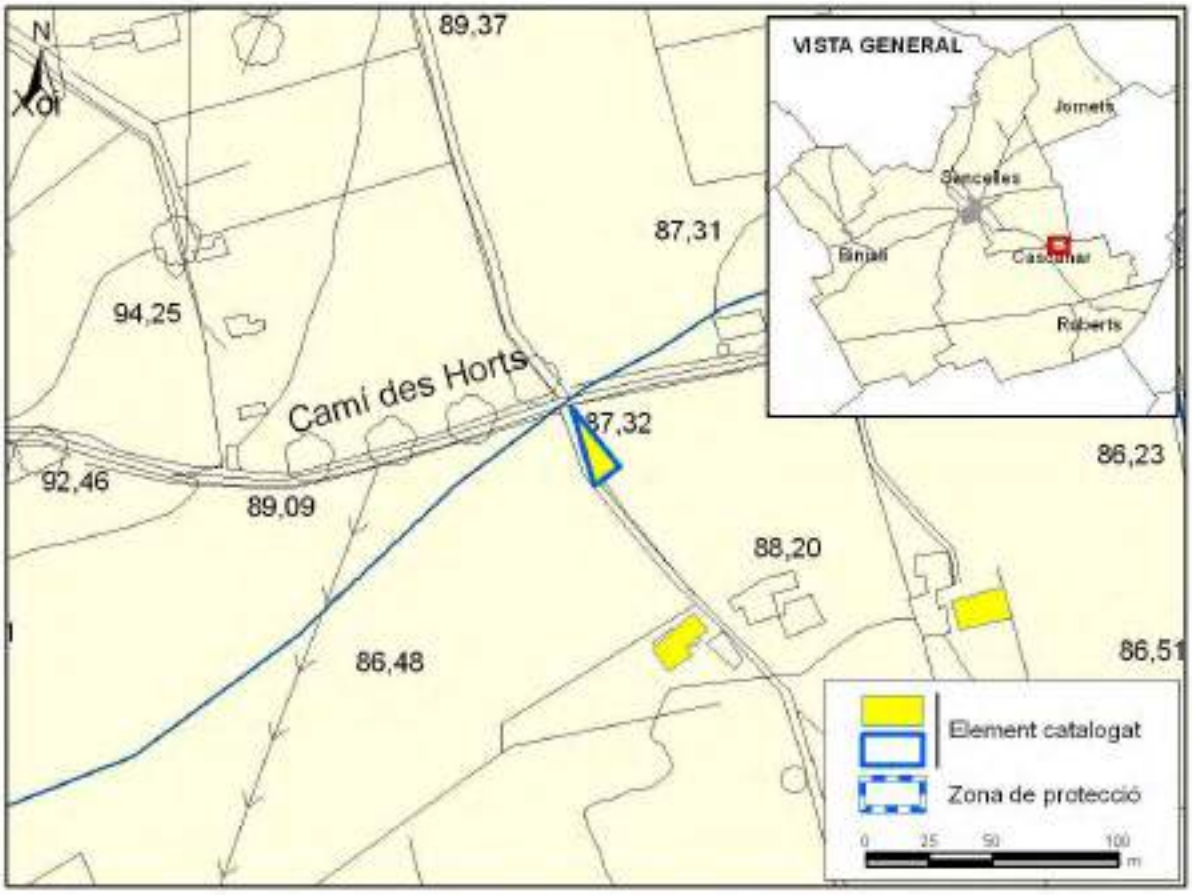

FOTOGRAFIES

1. IDENTIFICACIÓ

DENOMINACIÓ	**Pou de Binifat**	**CODI**	**PO-14**
TIPOLOGIA	Pou		
ÚS ACTUAL	Desús		
AUTORIA			
ESTIL O CORRENT	Popular		

2. LOCALITZACIÓ

NUCLI O PARATGE			
ADREÇA / ACCÉS	Situat a uns 500 m. al sud del llogaret de Binifat, al final d'un carrerany delimitat per paret seca.		
COORDENADES UTM	X: 494565	Y: 4387690	
REFERÈNCIA CADASTRAL	07047A016000940000OH		
ENTORN / CLASSE DE SÒL	Rústic		

3. DESCRIPCIÓ

El pou, de forma rectangular i amb els caires arrodonits, té unes dimensions de 180 x 120 cm. i una profunditat de 8'55 m, està paredat en sec. La mota és rectangular i fa 400 x 360 cm per uns 70 cm d'alt, feta amb peces de pedra viva de gran volum, l'obertura del pou, està delimitada per quatre grans peces de pedra viva planes, i dues d'aquestes, presenten solcs molt marcats produïts pels ròssecs de les cordes.

Al costat de tramuntana del pou, hi ha una pica de pedra viva encastada a la base i medeix 82 x 53 cm. i 45 cm. d'altura, i al costat de migjorn, una altra pica també de pedra viva i adossada a la base perpendicularment a ella, de 150 x 85 cm. i 60 cm. d'altura. Aquesta pica presenta un abeurador adossat. Al costat de ponent del pou hi ha una tercera pica de pedra viva, d'un metre per 60 cm.

CRONOLOGIA	Període medieval cristià
BIBLIOGRAFIA	CONSELL DE MALLORCA: Inventari dels pous comuns de Mallorca

4. ESTAT DE CONSERVACIÓ

ESTAT DE CONSERVACIÓ	Bo
INTERVENCIONS	Restaurat i condicionat l'entorn per part del Consell de Mallorca als anys 2005 i 2007.

5. PROTECCIÓ DE L'ELEMENT

GRAU DE PROTECCIÓ	A		
USOS PERMESOS	Infraestructura (extracció d'aigua),		
ELEMENTS A PRESERVAR	El conjunt de l'element, tant la part soterrada com l'exterior, incloent totes les piques, l'emmacat del trespol, el carrerany i les parets seques.		
INTERVENCIONS PREFERENTS I ADMISSIBLES	IP: Netejar la vegetació IA: Restauració, conservació, consolidació.		
PROTECCIÓ ESPECÍFICA		**DECLARACIÓ**	

6. DEFINICIÓ DE LA ZONA DE PROTECCIÓ

LOCALITZACIÓ CARTOGRÀFICA

CODI D'IDENTIFICACIÓ	PO-14

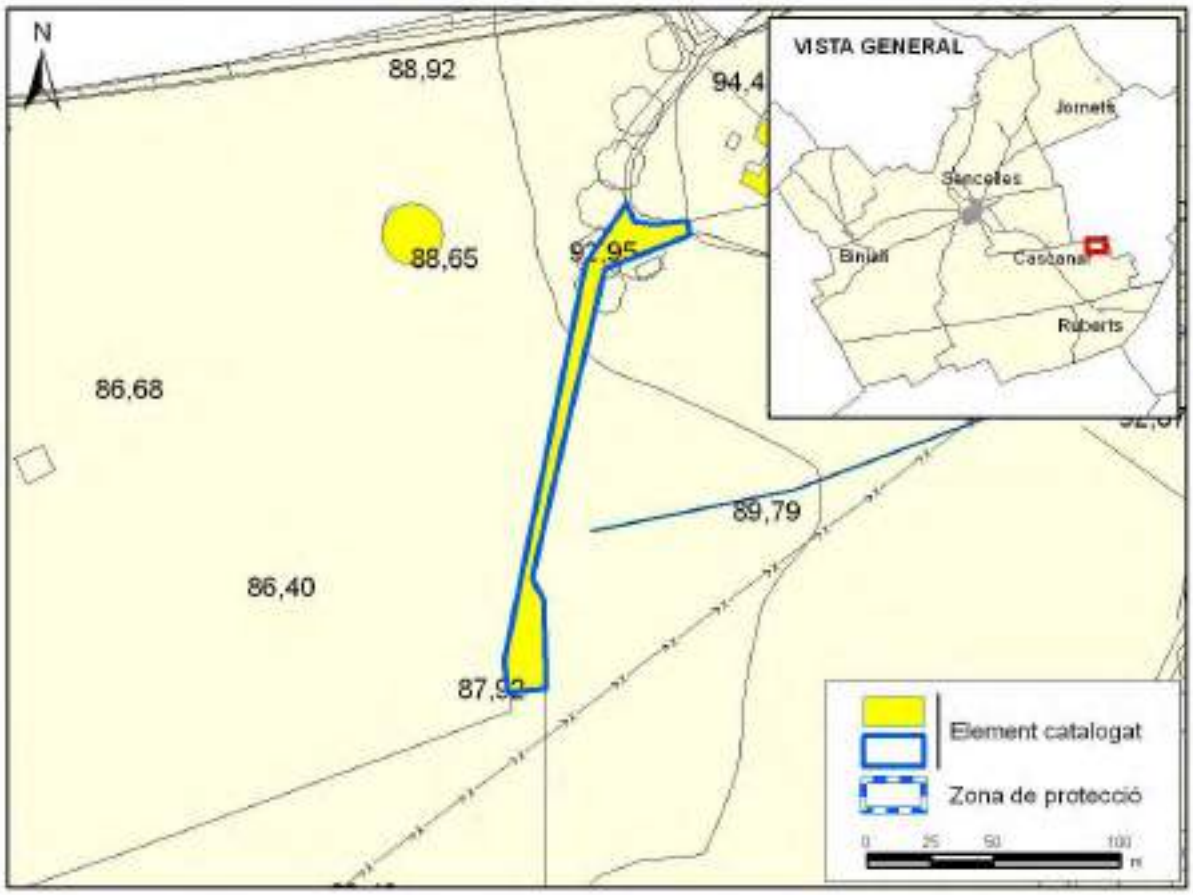

FOTOGRAFIES

1. IDENTIFICACIÓ

DENOMINACIÓ	**Pou de Judí**	**CODI**	**PO-15**
TIPOLOGIA	Pou		
ÚS ACTUAL	Desús		
AUTORIA			
ESTIL O CORRENT	Popular		

2. LOCALITZACIÓ

NUCLI O PARATGE	Judí		
ADREÇA / ACCÉS	Carretera de Sineu, km 3,700. Enfront de la cruïlla de la carretera de Pina		
COORDENADES UTM	X: 493933	Y: 4386229	
REFERÈNCIA CADASTRAL	07047A017090010000OA		
ENTORN / CLASSE DE SÒL	Rústic		

3. DESCRIPCIÓ

El pou és de secció el·líptica, de 9'05 m. de profunditat; el coll és rectangular i medeix 205 x 143 cm., els dos angles curts estan fets de marès i tenen una peça de marès col·locada plana rematant el coll, i els llargs paredats en verd i estan arrodonits. Al 1999 el pou fou reformat, i se li va afegir un arc de marès de forma apuntada, amb dos travessers de ferro i amb les seves respectives corrioles també de ferro; així mateix, també li afegiren dues piques rectangulars de pedra viva i un escopidor. Un element significatiu dl pou és que a un lateral de l'arc apuntat, hi ha una placa que diu quan i qui féu la restauració: FODESMA, 1999.

CRONOLOGIA	s. XVIII (abans de 1788)
BIBLIOGRAFIA	FLORIT ZUAZAGA, J.; ORDINAS, G. (2003): Sencelles FURIÓ, A. (1966): Panorama óptico-histórico-artístico de las Islas Baleares ROSSELLÓ, R.; VAQUER, O. (1993): Història de Sencelles i Costitx 1229-1600 VALERO, G. (1999): Sencelles, guia de passeig CONSELL DE MALLORCA: Inventari dels pous comuns de Mallorca

4. ESTAT DE CONSERVACIÓ

ESTAT DE CONSERVACIÓ	Bo
INTERVENCIONS	Restaurat al 1999

5. PROTECCIÓ DE L'ELEMENT

GRAU DE PROTECCIÓ	A		
USOS PERMESOS	Infraestructura (extracció d'aigua)		
ELEMENTS A PRESERVAR	El conjunt de l'element, tant la part soterrada com l'exterior, incloent la carrera emmacada.		
INTERVENCIONS PREFERENTS I ADMISSIBLES	IP: - IA: Restauració, conservació, consolidació.		
PROTECCIÓ ESPECÍFICA		**DECLARACIÓ**	

6. DEFINICIÓ DE LA ZONA DE PROTECCIÓ

LOCALITZACIÓ CARTOGRÀFICA

CODI D'IDENTIFICACIÓ	PO-15

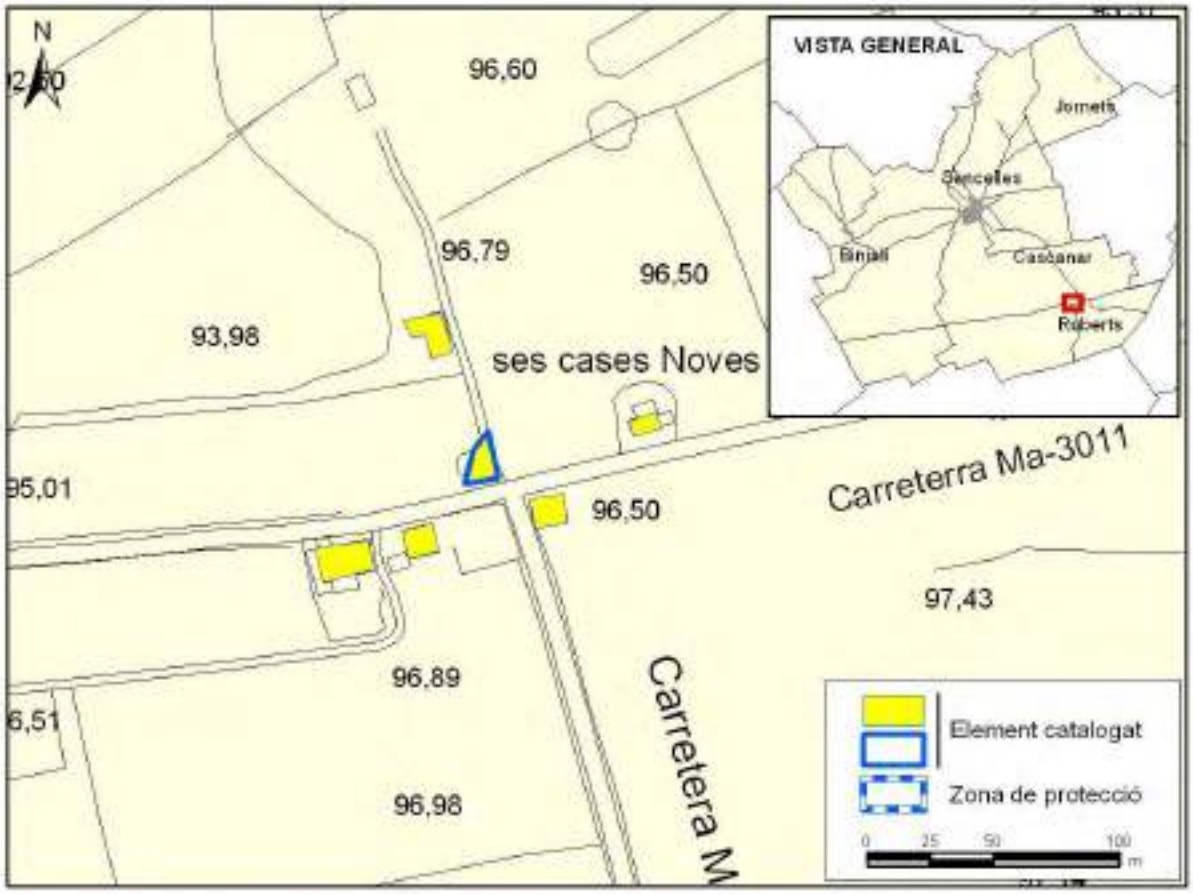

FOTOGRAFIES

1. IDENTIFICACIÓ

DENOMINACIÓ	**Pou de Ruberts**	**CODI**	**PO-16**
TIPOLOGIA	Pou		
ÚS ACTUAL	Desús		
AUTORIA			
ESTIL O CORRENT	Popular		

2. LOCALITZACIÓ

NUCLI O PARATGE	Ruberts		
ADREÇA / ACCÉS	Al lateral sud de la plaça		
COORDENADES UTM	X: 494667	Y: 4386053	
REFERÈNCIA CADASTRAL	-		
ENTORN / CLASSE DE SÒL	Llogaret, sòl urbà		

3. DESCRIPCIÓ

Té els brancals i un arc rodó de pedra, i el coll és de secció circular. Es troba sobre un basament circular de paret en verd encimentat per la part superior. Al costat nord-est del pou hi trobem una pica rectangular. L'obertura del coll està tancada per una planxa de ferro.

CRONOLOGIA	s. XVII-XVIII
BIBLIOGRAFIA	AV (1989): GEM VALERO, G. (1999): Sencelles, guia de passeig

4. ESTAT DE CONSERVACIÓ

ESTAT DE CONSERVACIÓ	Bo
INTERVENCIONS	El pou ha estat restaurat

5. PROTECCIÓ DE L'ELEMENT

GRAU DE PROTECCIÓ	A		
USOS PERMESOS	Infraestructura (extracció d'aigua)		
ELEMENTS A PRESERVAR	El conjunt de l'element, tant la part soterrada com l'exterior.		
INTERVENCIONS PREFERENTS I ADMISSIBLES	IP: - IA: Restauració, conservació, consolidació.		
PROTECCIÓ ESPECÍFICA		**DECLARACIÓ**	

6. DEFINICIÓ DE LA ZONA DE PROTECCIÓ

LOCALITZACIÓ CARTOGRÀFICA

CODI D'IDENTIFICACIÓ	PO-16

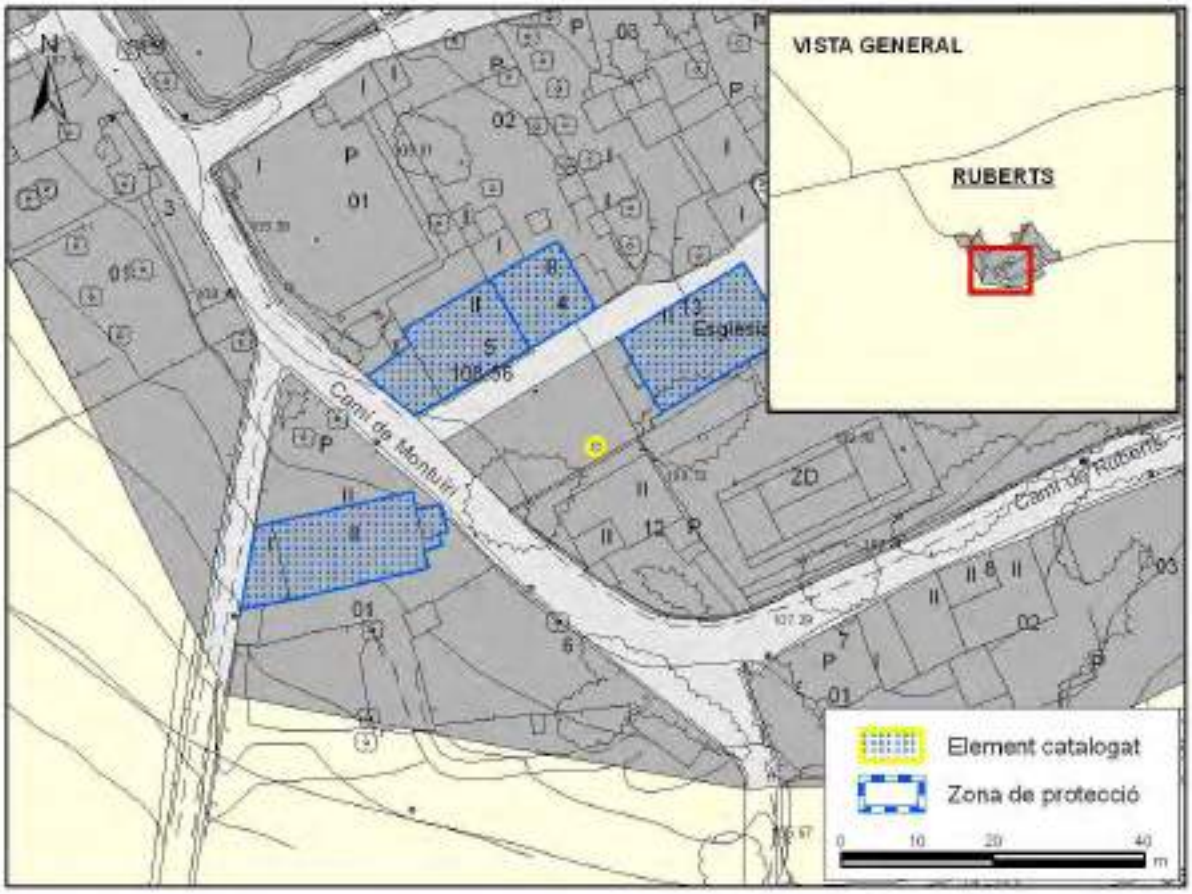

FOTOGRAFIES

SÍNIES

1. IDENTIFICACIÓ

DENOMINACIÓ	**Sínia al camí de s'Eriçada 2**	**CODI**	**SI-1**
TIPOLOGIA	Sínia		
ÚS ACTUAL	Desús		
AUTORIA			
ESTIL O CORRENT	Popular		

2. LOCALITZACIÓ

NUCLI O PARATGE			
ADREÇA / ACCÉS	Camí de s'Eriçada 2		
COORDENADES UTM	X: 493493	Y: 4391450	
REFERÈNCIA CADASTRAL	07047A003000170000OP		
ENTORN / CLASSE DE SÒL	Rústic		

3. DESCRIPCIÓ

Conjunt composat per una sínia, dos safareigs, dos petits dipòsits i una casa de pagès. La sínia, els safareigs i dipòsits s'articulen al voltant de la casa. Aquesta sínia de rosari, està ubicada per damunt del nivell del sòl, sobre una mota circular i paredada. No hem pogut veure el pou.
Del vògit de la sínia, només en queda el jou, de fusta. El sistema de transmissió del rodet és a través d'un engranatge multiplicador de ferro que va lligat a la roda de rosari, totalment de ferro a manera de corriola, per on hi passava el rest, actualment inexistent. El conjunt del mecanisme està inserit entre dos pilars situats a un dels costats del pou, de marès, i tenen la part superior arrodonida, la resta dels costats del pou estan tancats per parets de marès de poca alçada, fent que tingui una forma rectangular.
Davant la sínia, i comunicats amb ella, hi ha dos petits dipòsits de forma rectangular, i darrera ells, hi ha un safareig també rectangular amb una sortida d'aigua a un dels seus costats, el qual comunica amb un altre safareig més gran.

CRONOLOGIA	s. XX
BIBLIOGRAFIA	

4. ESTAT DE CONSERVACIÓ

ESTAT DE CONSERVACIÓ	Dolent
INTERVENCIONS	

5. PROTECCIÓ DE L'ELEMENT

GRAU DE PROTECCIÓ	A		
USOS PERMESOS	Infraestructura (extracció d'aigua)		
ELEMENTS A PRESERVAR	El conjunt de l'element, tant la part soterrada com l'exterior. S'inclou la maquinària de ferro i els safarejos.		
INTERVENCIONS PREFERENTS I ADMISSIBLES	IP: - IA: Restauració, conservació, consolidació.		
PROTECCIÓ ESPECÍFICA		**DECLARACIÓ**	

6. DEFINICIÓ DE LA ZONA DE PROTECCIÓ

S'estableix una zona de protecció inedificable de cinc metres de radi amb centre al pou de la sínia.

LOCALITZACIÓ CARTOGRÀFICA

CODI D'IDENTIFICACIÓ	SI-1

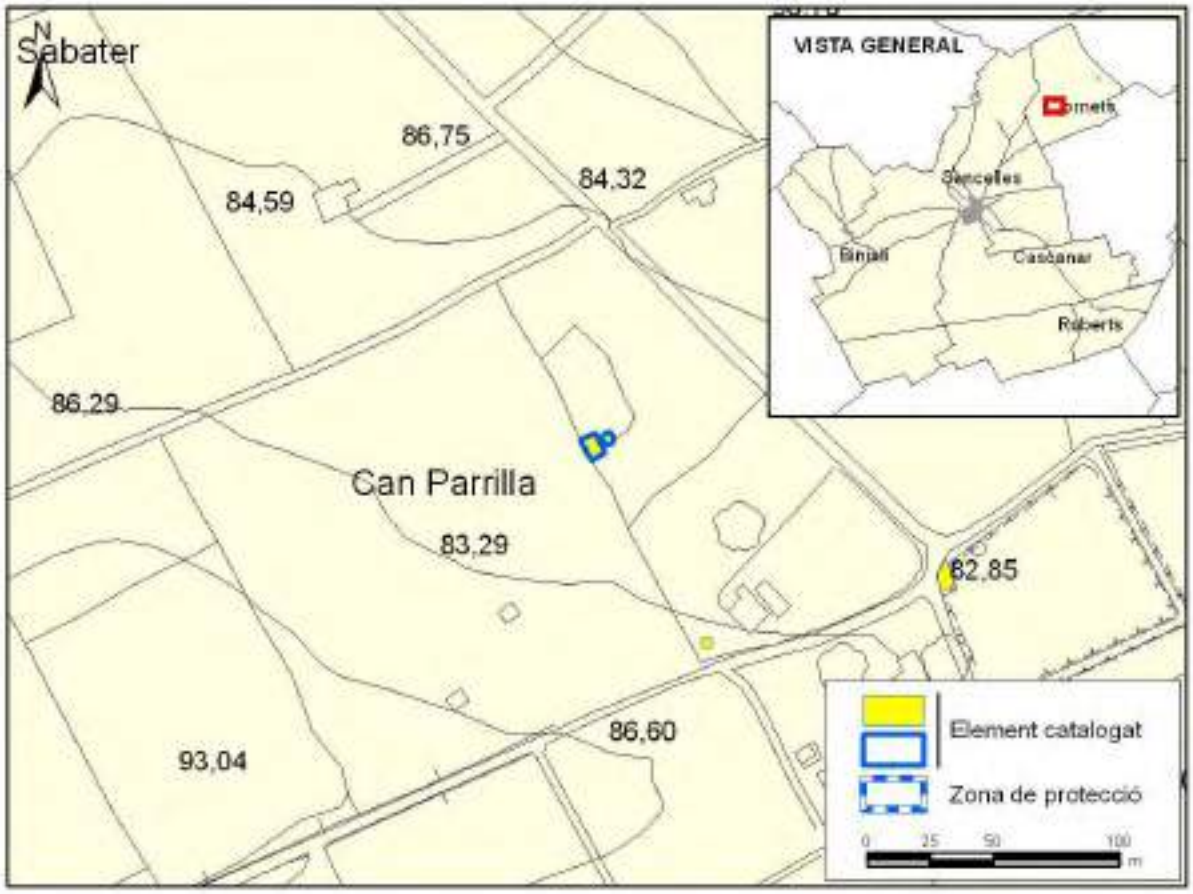

FOTOGRAFIES

1. IDENTIFICACIÓ

DENOMINACIÓ	**Sínia al camí de s'Eriçada 1**	**CODI**	**SI-2**
TIPOLOGIA	Sínia		
ÚS ACTUAL	Desús		
AUTORIA			
ESTIL O CORRENT	Popular		

2. LOCALITZACIÓ

NUCLI O PARATGE			
ADREÇA / ACCÉS	Camí de s'Eriçada		
COORDENADES UTM	X: 493534	Y: 4391368	
REFERÈNCIA CADASTRAL	07047A003000180000OL		
ENTORN / CLASSE DE SÒL	Rústic		

3. DESCRIPCIÓ

Conjunt composat per una sínia i un safareig. La sínia està ubicada al mateix nivell del sòl. El pou és ovalat, la part superior és de terra, i la inferior, està folrada de bloquets.
El vògit de la sínia, està format per un arbre de ferro amb jou, que aguanta una perxa de fusta. El sistema de transmissió del rodet és per engranatge de ferro i va lligat a la roda, totalment de ferro, i amb els pintes curts i bastant propers els uns dels altres, i amb creueres radials. A l'altre costat de la roda, hi ha un pica en forma d'ele.
El conjunt del mecanisme està entre dos pilars alts que tanquen un dels costats del pou, la resta del tancament del pou fa un metre d'alçada, aproximadament, i és ovalat i de pedra. Davant la sínia i a certa distància, hi ha un safareig rectangular connectat a la sínia per una canal soterrada. El safareig té, a un dels laterals més llargs, una comporta per deixar passar l'aigua cap a una canal que duu als cultius.

CRONOLOGIA	s. XX
BIBLIOGRAFIA	

4. ESTAT DE CONSERVACIÓ

ESTAT DE CONSERVACIÓ	Dolent
INTERVENCIONS	

5. PROTECCIÓ DE L'ELEMENT

GRAU DE PROTECCIÓ	A		
USOS PERMESOS	Infraestructura (extracció d'aigua)		
ELEMENTS A PRESERVAR	El conjunt de l'element, tant la part soterrada com l'exterior. S'inclou la maquinària i el safareig.		
INTERVENCIONS PREFERENTS I ADMISSIBLES	IP: - IA: Restauració, conservació, consolidació.		
PROTECCIÓ ESPECÍFICA		**DECLARACIÓ**	

6. DEFINICIÓ DE LA ZONA DE PROTECCIÓ

S'estableix una zona de protecció inedificable de cinc metres de radi amb centre al pou de la sínia.

LOCALITZACIÓ CARTOGRÀFICA

CODI D'IDENTIFICACIÓ	SI-2

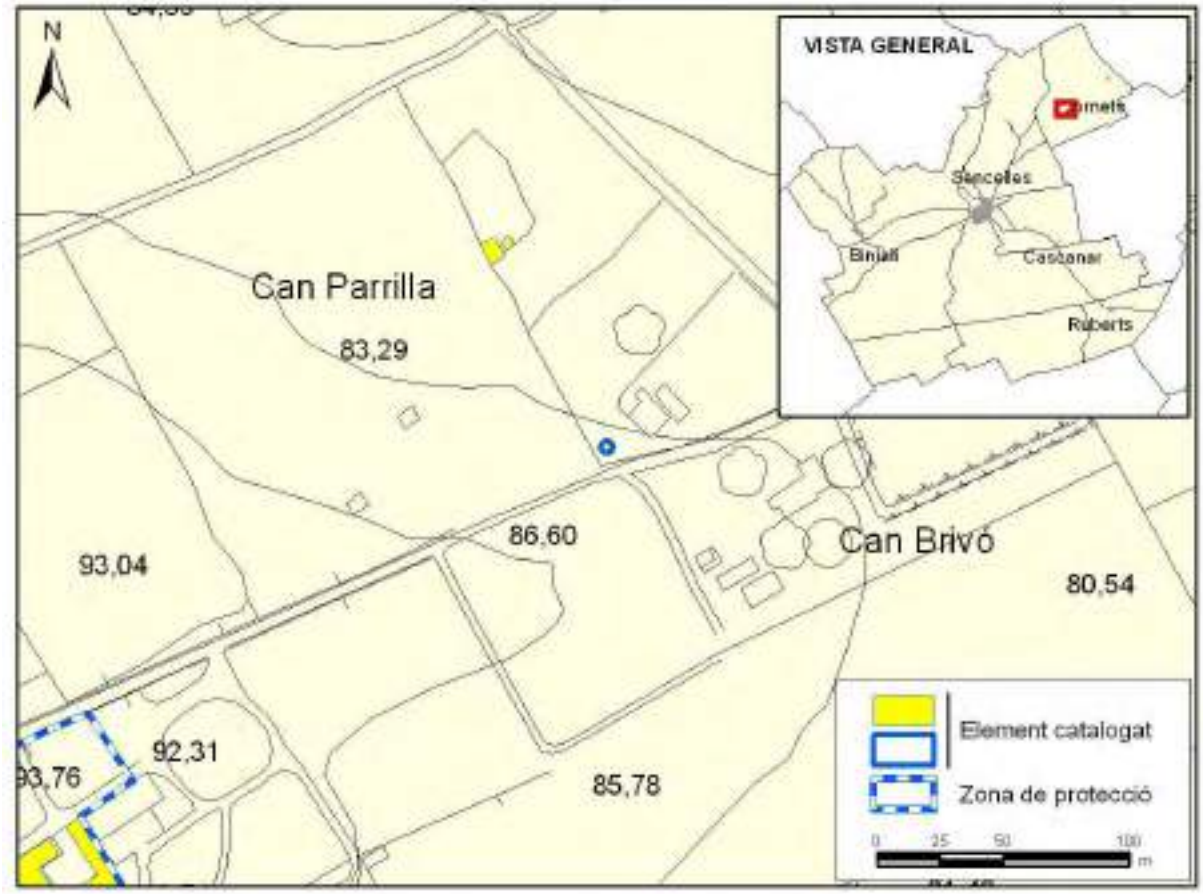

FOTOGRAFIES

1. IDENTIFICACIÓ

DENOMINACIÓ	**Sínia a la carretera Inca–Sencelles 1**	**CODI**	**SI-3**
TIPOLOGIA	Sínia		
ÚS ACTUAL	Desús		
AUTORIA			
ESTIL O CORRENT	Popular		

2. LOCALITZACIÓ

NUCLI O PARATGE			
ADREÇA / ACCÉS	Carretera d'Inca a Sencelles (Ma-3120)		
COORDENADES UTM	X: 492303	Y: 4390316	
REFERÈNCIA CADASTRAL	07047A001002040000OD		
ENTORN / CLASSE DE SÒL	Rústic		

3. DESCRIPCIÓ

Conjunt format per una sínia i un safareig, i a les seves proximitats, hi ha restes d'una petita casa de pagès.

Sínia situada al nivell del sòl. El pou és ovalat i paredat en sec.
El vògit està format per un arbre de ferro que aguanta una perxa de fusta; el jou, també de fusta, va lligat a l'arbre per davall la perxa. El sistema de transmissió del rodet, és per engranatge de ferro el qual està lligat a una roda de tambor, també de ferro, molt robusta i on no hi ha creuers i els pintes estan molt reforçats i amb forma de calaixons, formant diferents compartiments amb un forat per deixar sortir l'aigua.
El mecanisme està suportat per dos pilars, ambdós a un lateral, i són de marès, amb la part superior més treballada, a un d'ells hi ha un contrafort de pedra i morter. El pou, el tanquen unes parets, formant així, una figura rectangular, parets que estan fetes de marès i on al lateral llarg hi trobem dos pilars i on a l'altre lateral hi ha una pica rectangular que connecta per una canal amb el safareig, fet de marès i referit.

CRONOLOGIA	s. XX
BIBLIOGRAFIA	

4. ESTAT DE CONSERVACIÓ

ESTAT DE CONSERVACIÓ	Dolent
INTERVENCIONS	

5. PROTECCIÓ DE L'ELEMENT

GRAU DE PROTECCIÓ	A		
USOS PERMESOS	Infraestructura (extracció d'aigua)		
ELEMENTS A PRESERVAR	El conjunt de l'element, tant la part soterrada com l'exterior. S'inclou la maquinària, el safareig i la pica.		
INTERVENCIONS PREFERENTS I ADMISSIBLES	IP: - IA: Restauració, conservació, consolidació.		
PROTECCIÓ ESPECÍFICA		**DECLARACIÓ**	

6. DEFINICIÓ DE LA ZONA DE PROTECCIÓ

S'estableix una zona de protecció inedificable de cinc metres de radi amb centre al pou de la sínia.

LOCALITZACIÓ CARTOGRÀFICA

CODI D'IDENTIFICACIÓ	**SI-3**

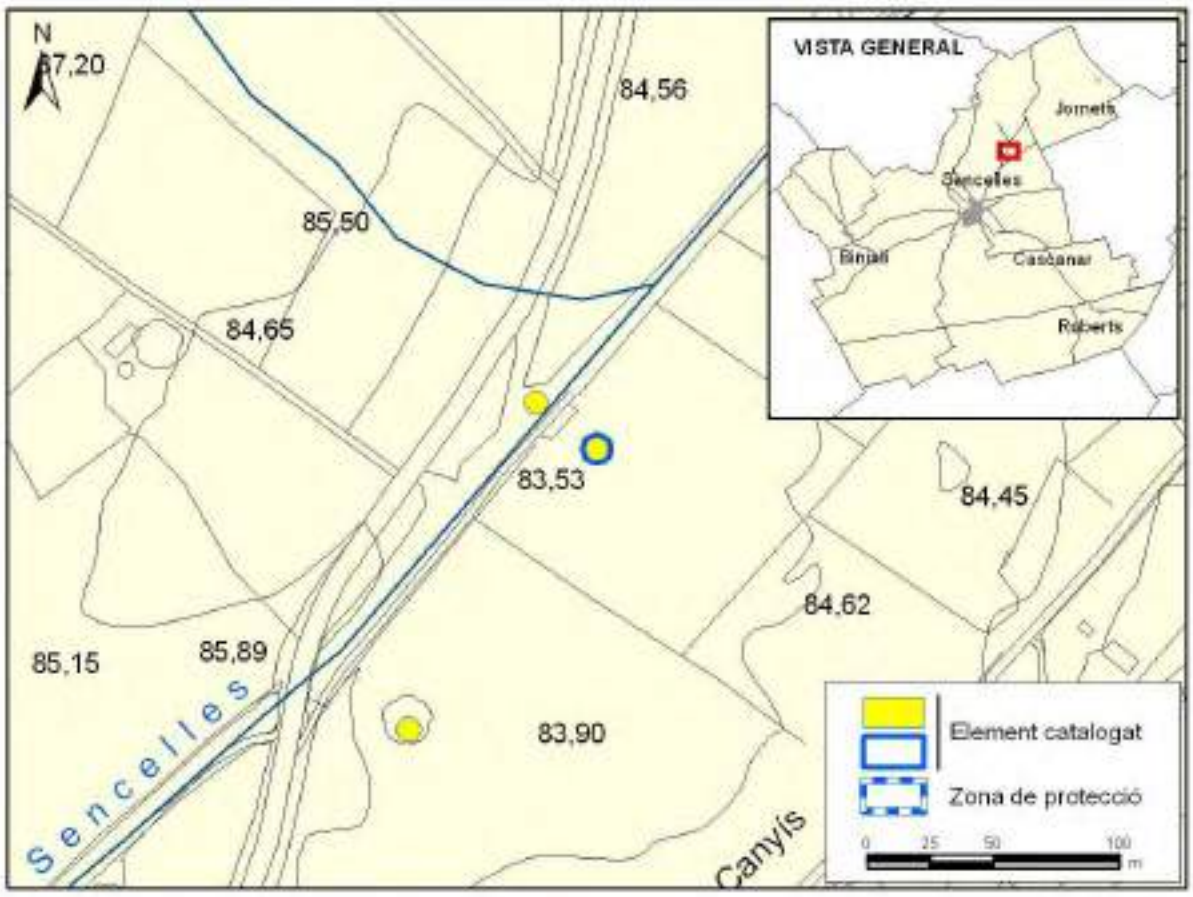

FOTOGRAFIES

1. IDENTIFICACIÓ

DENOMINACIÓ	**Sínia a la carretera Inca–Sencelles 2**	**CODI**	**SI-4**
TIPOLOGIA	Sínia		
ÚS ACTUAL	Desús		
AUTORIA			
ESTIL O CORRENT	Popular		

2. LOCALITZACIÓ

NUCLI O PARATGE			
ADREÇA / ACCÉS	Carretera Inca–Sencelles		
COORDENADES UTM	X: 492216	Y: 4390195	
REFERÈNCIA CADASTRAL	07047A001002000000OM		
ENTORN / CLASSE DE SÒL	Rústic		

3. DESCRIPCIÓ

Conjunt format per una sínia i dues piques. Està en molt mal estat de conservació i tapada per la vegetació existent. Aquesta sínia està ubicada sobre una mota circular paredada en sec, i té una obertura a un costat amb una llinda formada per una sola peça de pedra viva, que comunica amb el pou. El pou, és ovalat i està paredat en sec.

A n'aquesta sínia no queden restes del vògit ni de la roda o rodet, només hem pogut observar que el pou està tancat per una paret de planta ovalada que va davallant gradualment des del lloc on s'hi inseria el rodet, fins a la banda oposada, tancant així el perímetre del pou. Al lateral oposat al què s'hi inseria el rodet, i a la part interna de la paret, hi ha restes d'unes mènsules que devien aguantar una pica inserida dins la roda, però a més, cada mènsula, aguanta una pica rectangular de pedra viva.

CRONOLOGIA	s. XX
BIBLIOGRAFIA	

4. ESTAT DE CONSERVACIÓ

ESTAT DE CONSERVACIÓ	Dolent
INTERVENCIONS	

5. PROTECCIÓ DE L'ELEMENT

GRAU DE PROTECCIÓ	A		
USOS PERMESOS	Infraestructura (extracció d'aigua)		
ELEMENTS A PRESERVAR	El conjunt de l'element, tant la part soterrada com l'exterior, incloent les piques.		
INTERVENCIONS PREFERENTS I ADMISSIBLES	IP: Netejar la vegetació. IA: Restauració, conservació, consolidació.		
PROTECCIÓ ESPECÍFICA		**DECLARACIÓ**	

6. DEFINICIÓ DE LA ZONA DE PROTECCIÓ

Es delimita com a zona de protecció una franja envoltant la mota determinada per una distància de 5 metres, comptats a partir de la seva cara exterior.

LOCALITZACIÓ CARTOGRÀFICA

CODI D'IDENTIFICACIÓ	**SI-4**

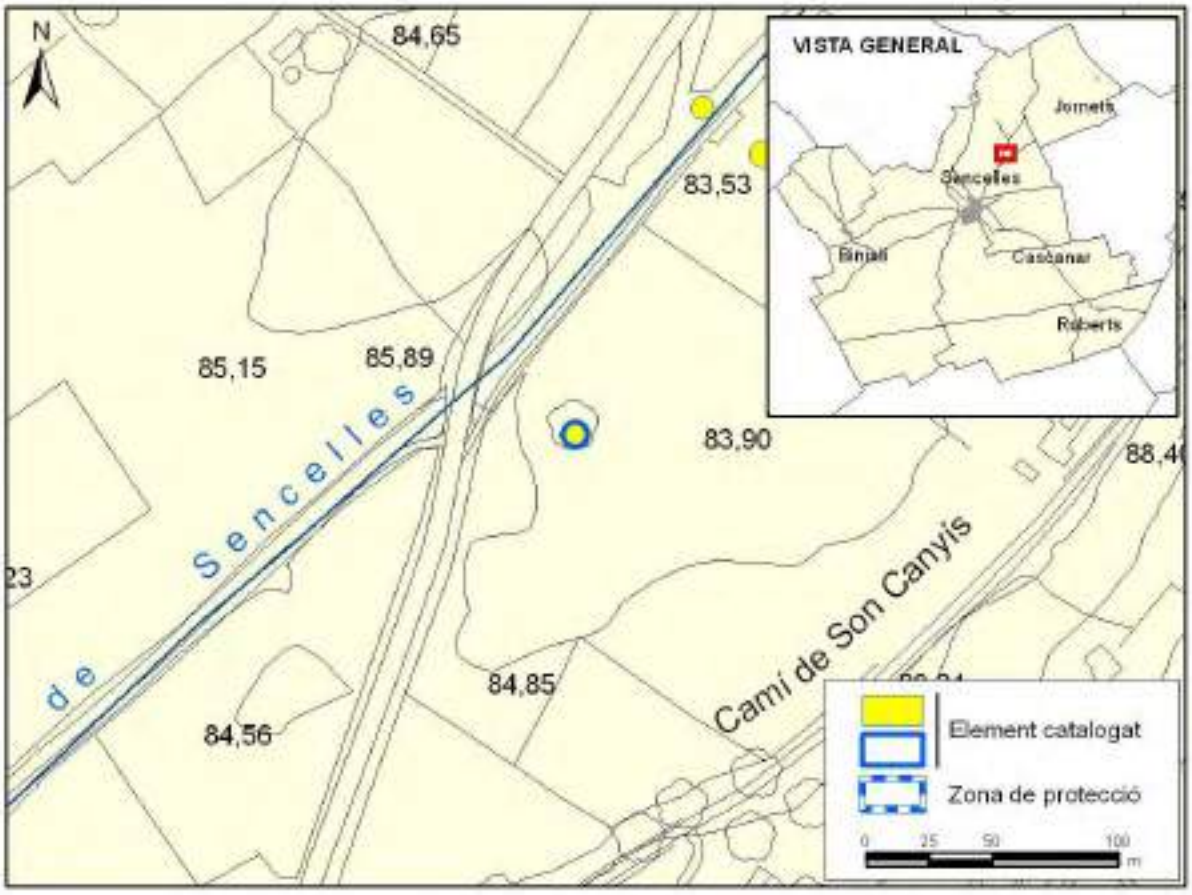

FOTOGRAFIES

1. IDENTIFICACIÓ

DENOMINACIÓ	**Sínia al camí de Cas Felanitxer**	**CODI**	**SI-5**
TIPOLOGIA	Sínia		
ÚS ACTUAL	Desús		
AUTORIA			
ESTIL O CORRENT	Popular		

2. LOCALITZACIÓ

NUCLI O PARATGE			
ADREÇA / ACCÉS	Camí de Cas Felanitxer		
COORDENADES UTM	X: 491297	Y: 4389788	
REFERÈNCIA CADASTRAL	07047A006001810000OO		
ENTORN / CLASSE DE SÒL	Rústic		

3. DESCRIPCIÓ

Sínia composada per una sínia i un safareig. Ha estat restaurada recentment.
La sínia està ubicada més amunt que el nivell del sòl, sobre una gran mota circular paredada, a la qual s'hi accedeix per una escala de 6 esglaons de pedra. El pou és ovalat i està paredat en sec.
El vògit d'aquesta sínia està format per un arbre de ferro sense jou que aguanta una perxa de fusta. El sistema de transmissió del rodet és per un engranatge de ferro que va lligat a la roda, també de ferro, i que té els pintes bastant separats els uns dels altres i amb els creuers radials. Paral·lelament a la roda, a l'altre costat de la sínia, hi trobem una pastera de marès, de forma rectangular.
El conjunt del mecanisme està inserit entre els dos pilars de marès que estan a la paret alta que envolta el pou, el qual està tancat per una paret de planta ovalada que va davallant gradualment des del lloc on s'insereix el rodet fins a la banda oposada, d'aproximadament 1 metre d'alçada.
Davant la sínia, i unit a ella per una canal soterrada, hi ha un safareig molt gran de forma rectangular.

CRONOLOGIA	s. XX
BIBLIOGRAFIA	

4. ESTAT DE CONSERVACIÓ

ESTAT DE CONSERVACIÓ	Bo
INTERVENCIONS	Ha estat restaurada

5. PROTECCIÓ DE L'ELEMENT

GRAU DE PROTECCIÓ	A		
USOS PERMESOS	Infraestructura (extracció d'aigua)		
ELEMENTS A PRESERVAR	El conjunt de l'element, tant la part soterrada com l'exterior. S'inclou la maquinària i el safareig		
INTERVENCIONS PREFERENTS I ADMISSIBLES	IP: - IA: Restauració, conservació, consolidació.		
PROTECCIÓ ESPECÍFICA		**DECLARACIÓ**	

6. DEFINICIÓ DE LA ZONA DE PROTECCIÓ

Es delimita com a zona de protecció inedificable una franja envoltant la mota i el safareig determinada per una distància de 5 metres, comptats a partir de la seva cara exterior.

LOCALITZACIÓ CARTOGRÀFICA	CODI D'IDENTIFICACIÓ	SI-5

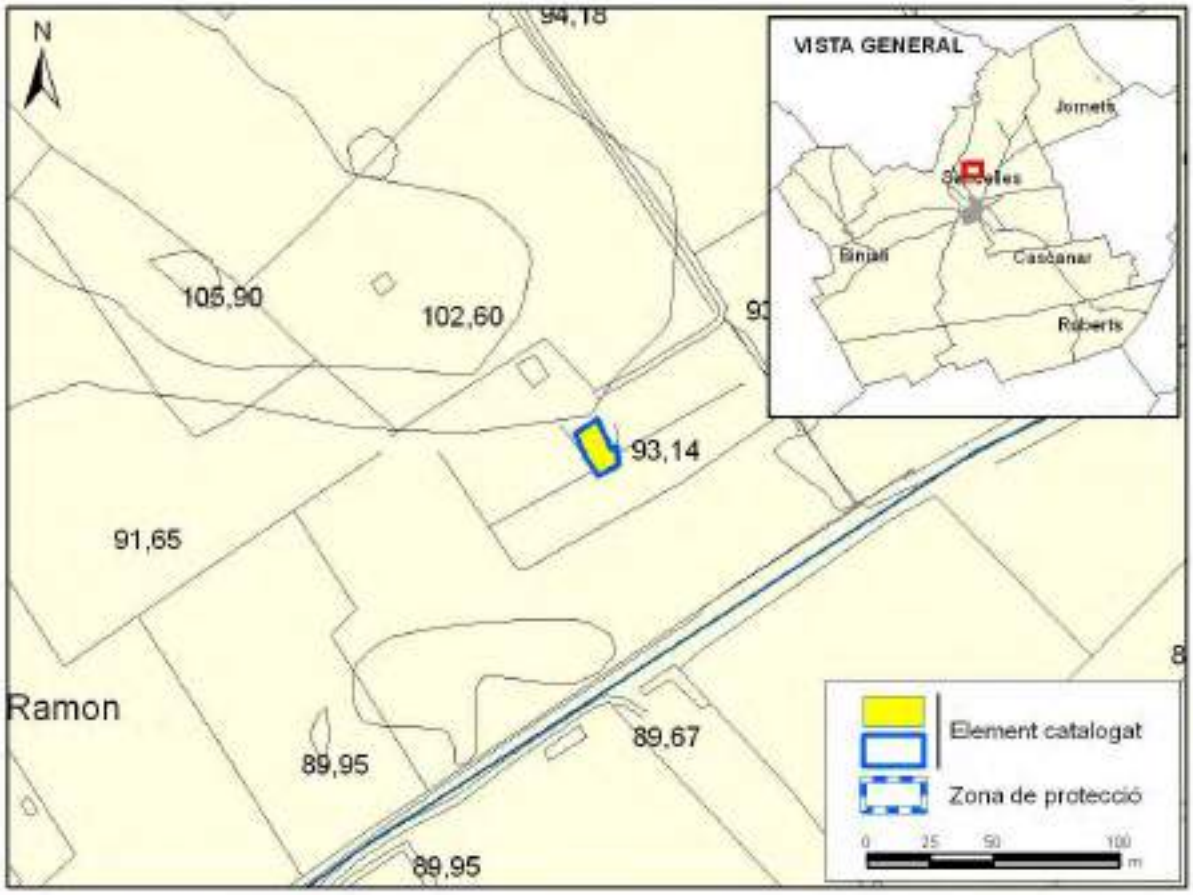

FOTOGRAFIES

1. IDENTIFICACIÓ

DENOMINACIÓ	**Sínia al camí de Binissalem**	**CODI**	**SI-6**
TIPOLOGIA	Sínia		
ÚS ACTUAL	Desús		
AUTORIA			
ESTIL O CORRENT	Popular		

2. LOCALITZACIÓ

NUCLI O PARATGE			
ADREÇA / ACCÉS	Camí de Binissalem		
COORDENADES UTM	X: 490396	Y: 4389692	
REFERÈNCIA CADASTRAL	07047A007001500000OP		
ENTORN / CLASSE DE SÒL	Rústic		

3. DESCRIPCIÓ

Conjunt composat per una sínia de ferro i un safareig. La sínia està situada arran del sòl. El pou és ovalat i està paredat en sec. El vògit d'aquesta sínia està format per un arbre de ferro sense jou i amb una perxa de fusta, l'arbre, està unit als dos pilars d'una de les parets laterals i subjectat amb una peça de ferro que li serveix de jou. El sistema de transmissió del rodet és per un engranatge de ferro, i va lligat a una roda de tambor de ferro bastant ample, que té els pintes de ferro bastant separats i els creuers radials. Davall la roda, i perpendicularment a ella, hi ha una pastera de pedra i referit de forma rectangular.
El conjunt del mecanisme està suportat per dos pilars de peces de marès situats sobre una de les parets de pedra, aproximadament d'un metre d'alt i de forma rectangular, que tanquen el pou, els laterals curts són semicirculars. Darrera dels pilars, hi ha uns petits contraforts.
Davant la sínia, hi ha un safareig de marès que es comunica amb la sínia per una petita canal.

CRONOLOGIA	s. XX
BIBLIOGRAFIA	

4. ESTAT DE CONSERVACIÓ

ESTAT DE CONSERVACIÓ	Dolent
INTERVENCIONS	

5. PROTECCIÓ DE L'ELEMENT

GRAU DE PROTECCIÓ	A		
USOS PERMESOS	Infraestructura (extracció d'aigua)		
ELEMENTS A PRESERVAR	El conjunt de l'element, tant la part soterrada com l'exterior.S'inclou la maquinària i el safareig.		
INTERVENCIONS PREFERENTS I ADMISSIBLES	IP: - IA: Restauració, conservació, consolidació.		
PROTECCIÓ ESPECÍFICA		**DECLARACIÓ**	

6. DEFINICIÓ DE LA ZONA DE PROTECCIÓ

S'estableix una zona de protecció inedificable de cinc metres de radi amb centre al pou de la sínia.

LOCALITZACIÓ CARTOGRÀFICA

CODI D'IDENTIFICACIÓ	SI-6

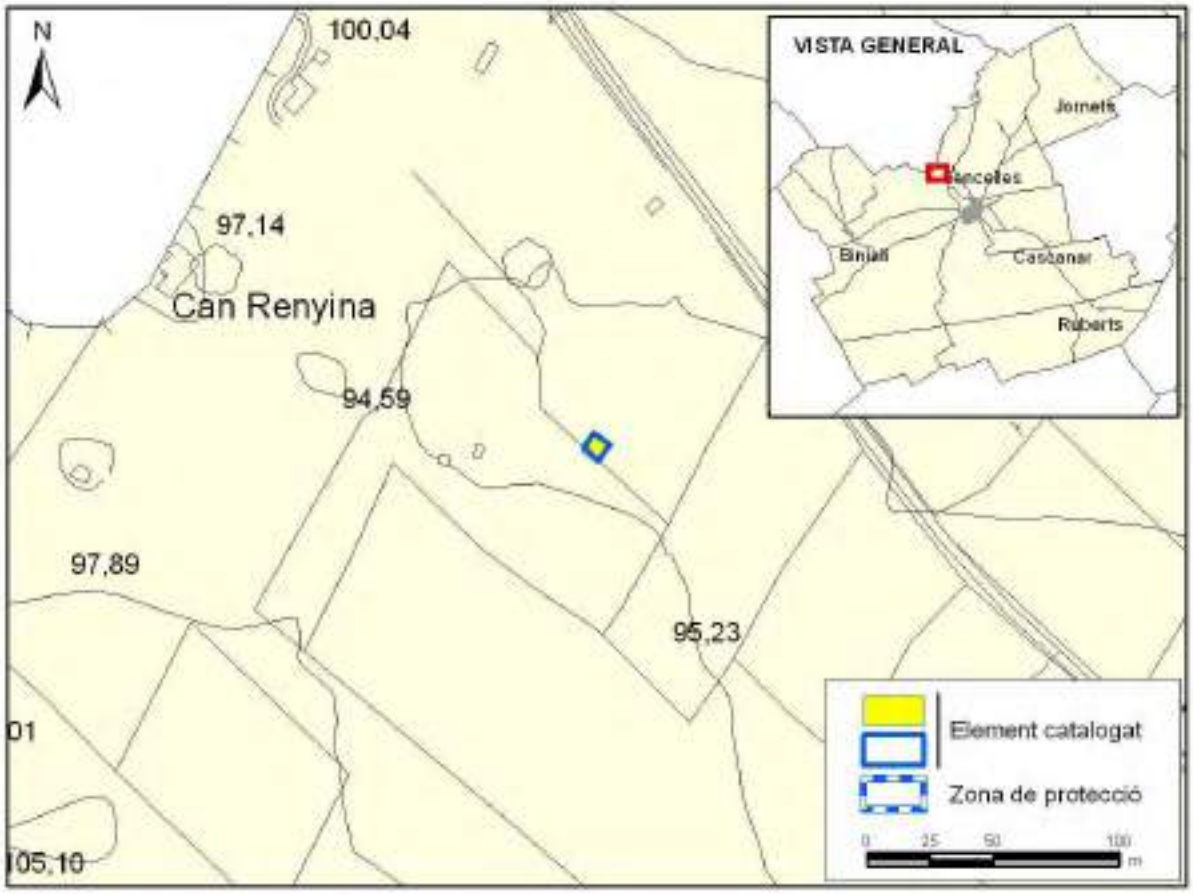

FOTOGRAFIES

1. IDENTIFICACIÓ

DENOMINACIÓ	**Sínia**	**CODI**	**SI-7**
TIPOLOGIA	Sínia		
ÚS ACTUAL	Extracció d'aigua		
AUTORIA			
ESTIL O CORRENT	Popular		

2. LOCALITZACIÓ

NUCLI O PARATGE			
ADREÇA / ACCÉS	Camí de Binissalem		
COORDENADES UTM	X: 490531	Y: 4389551	
REFERÈNCIA CADASTRAL	07047A007001060000OW		
ENTORN / CLASSE DE SÒL	Rústic		

3. DESCRIPCIÓ

Es tracta d'una sínia amb algunes modificacions però que encara presenta un cert interès. El pou, paredat en sec, té forma el·líptica i és de grans dimensions. La mota s'aixeca del nivell del terra entre un i dos metres, està paredada en sec i presenta rasant i filada de dalt. Conserva encara la roda de fusta en regular estat de conservació, així com una pica de pedra. En temps recents es va substituir la maquinaria per un motor d'extracció d'aigua i es va perforar un túnel per accedir a l'interior, a nivell del terra. El safareig contigu s'ha reconvertit en piscina.

CRONOLOGIA	s. XX
BIBLIOGRAFIA	

4. ESTAT DE CONSERVACIÓ

ESTAT DE CONSERVACIÓ	Bo
INTERVENCIONS	

5. PROTECCIÓ DE L'ELEMENT

GRAU DE PROTECCIÓ	A		
USOS PERMESOS	Infraestructura (extracció d'aigua)		
ELEMENTS A PRESERVAR	El conjunt de l'element, tant la part soterrada com l'exterior. S'inclou la roda de fusta i la pica.		
INTERVENCIONS PREFERENTS I ADMISSIBLES	IP: - IA: Restauració, conservació, consolidació.		
PROTECCIÓ ESPECÍFICA		**DECLARACIÓ**	

6. DEFINICIÓ DE LA ZONA DE PROTECCIÓ

Es delimita com a zona de protecció inedificable una franja envoltant la mota determinada per una distància de 5 metres, comptats a partir de la seva cara exterior.

LOCALITZACIÓ CARTOGRÀFICA

CODI D'IDENTIFICACIÓ	SI-7

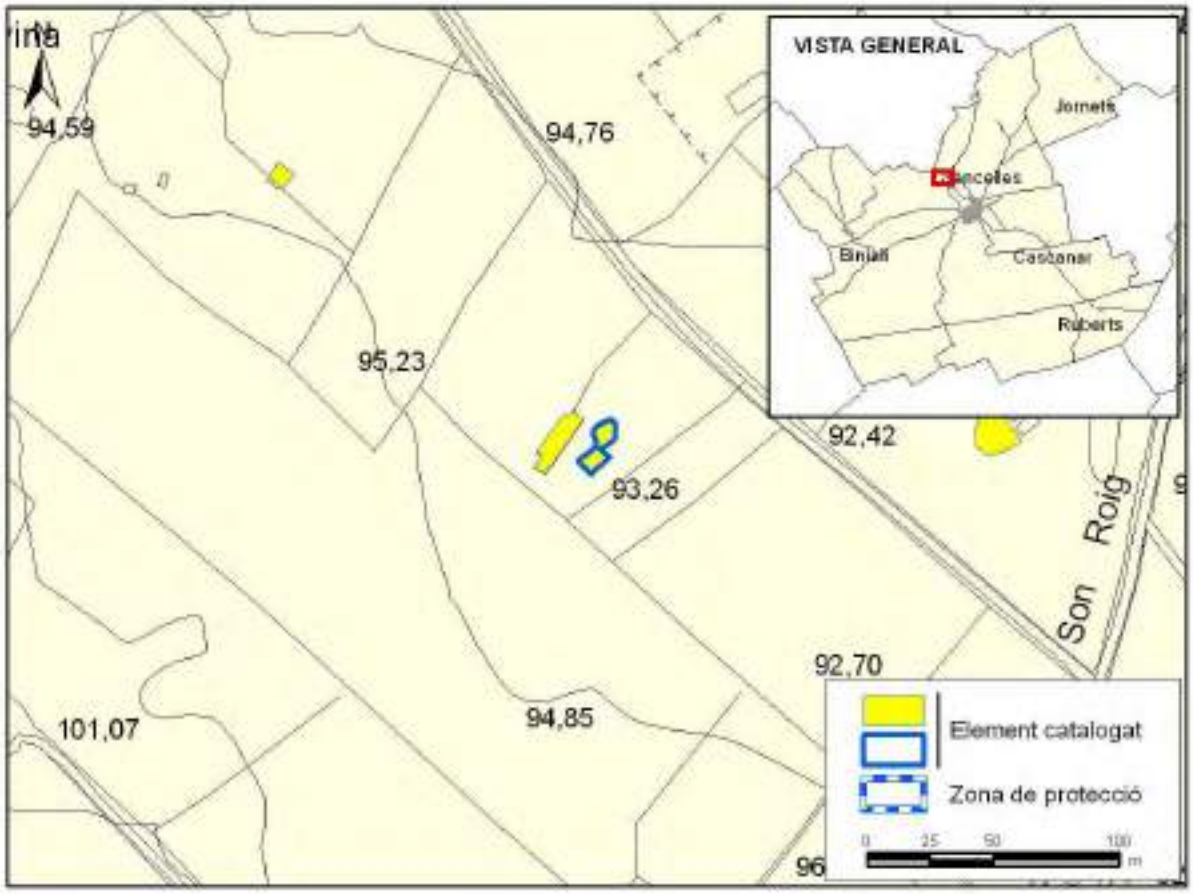

FOTOGRAFIES

LOCALITZACIÓ CARTOGRÀFICA	CODI D'IDENTIFICACIÓ	SI-7

FOTOGRAFIES

1. IDENTIFICACIÓ

DENOMINACIÓ	**Sínia al camí de Son Roig 2**	**CODI**	**SI-8**
TIPOLOGIA	Sínia		
ÚS ACTUAL	Desús		
AUTORIA			
ESTIL O CORRENT	Popular		

2. LOCALITZACIÓ

NUCLI O PARATGE			
ADREÇA / ACCÉS	Camí de Son Roig		
COORDENADES UTM	X: 490711	Y: 4389533	
REFERÈNCIA CADASTRAL	07047A005000170000OJ		
ENTORN / CLASSE DE SÒL	Rústic		

3. DESCRIPCIÓ

Conjunt format per una sínia, un safareig i una pica.
La sínia es troba ubicada més amunt que el nivell del sòl, sobre un turonet. El pou és rectangular, amb els angles curts arrodonits, el·líptic, i està paredat en verd.
El vògit de la sínia està format per un arbre sense jou, l'arbre és de ferro i està fixat a una de les parets laterals i subjectat amb una peça de ferro que li serveix de jou, té un sistema de transmissió del rodet per engranatges també de ferro, i té una perxa de fusta; l'arbre va lligat a una roda de tambor bastant ample amb els pintes bastant separats els uns dels altres i és mixta, de ferro i fusta. El rest està articulat, té dues cadenes de peces de ferro i presenta calaixons mixtes de metall i fusta, la trugeta és de ferro.
El mecanisme està encabit a un dels laterals llargs del coll de la sínia, de forma el·líptica, està paredat en verd i aproximadament fa un metre d'alçada. La sínia està connectada amb un safareig de secció rectangular, de volum mitjà, el qual té una pica també rectangular adherida a un dels costats més curts del safareig.

CRONOLOGIA	s. XX
BIBLIOGRAFIA	

4. ESTAT DE CONSERVACIÓ

ESTAT DE CONSERVACIÓ	Dolent
INTERVENCIONS	

5. PROTECCIÓ DE L'ELEMENT

GRAU DE PROTECCIÓ	A		
USOS PERMESOS	Infraestructura (extracció d'aigua)		
ELEMENTS A PRESERVAR	El conjunt de l'element, tant la part soterrada com l'exterior. S'inclou la maquinària i el safareig.		
INTERVENCIONS PREFERENTS I ADMISSIBLES	IP: - IA: Restauració, conservació, consolidació.		
PROTECCIÓ ESPECÍFICA		**DECLARACIÓ**	

6. DEFINICIÓ DE LA ZONA DE PROTECCIÓ

S'estableix una zona de protecció inedificable de cinc metres de radi amb centre al pou de la sínia

LOCALITZACIÓ CARTOGRÀFICA

CODI D'IDENTIFICACIÓ	SI-8

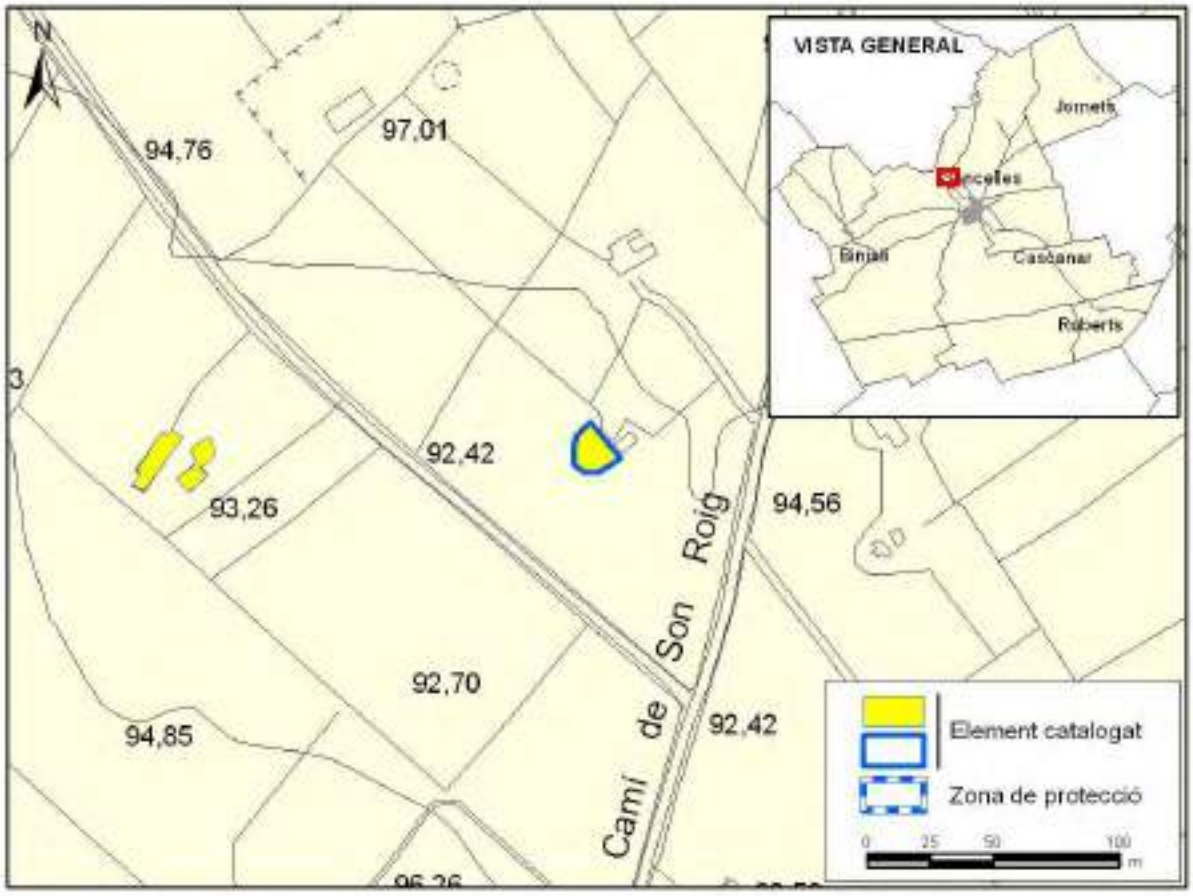

FOTOGRAFIES

1. IDENTIFICACIÓ

DENOMINACIÓ	**Sínia al camí de Binialmara 1**	**CODI**	**SI-9**
TIPOLOGIA	Sínia		
ÚS ACTUAL	Extracció d'aigua		
AUTORIA			
ESTIL O CORRENT	Popular		

2. LOCALITZACIÓ

NUCLI O PARATGE			
ADREÇA / ACCÉS	Camí de Binialmara		
COORDENADES UTM	X: 491032	Y: 4389564	
REFERÈNCIA CADASTRAL	07047A006000510000OM		
ENTORN / CLASSE DE SÒL	Rústic		

3. DESCRIPCIÓ

Situada sobre una mota circular paredada en verd. El pou és ovalat i paredat en sec. A n'aquesta sínia, el vògit està format per un arbre de ferro amb un jou de fusta lligat a l'arbre per davall de la perxa. El sistema de transmissió del rodet és per engranatge, de ferro, i va lligat a una roda de tambor, bastant ample i feta de ferro i fusta que té els pintes bastant separats els uns dels altres i on cada un dels quals té uns calaixons metàl·lics.

El mecanisme està inserit entre els dos pilars fets amb peces de marès, situats a la part alta de la paret de planta ovalada que va davallant, gradualment, des del lloc on s'insereix el rodet fins la banda oposada i que tanca tot el perímetre del pou; a la part més baixa, hi ha dos petits pilars de marès entre els quals hi ha un conducte que dóna a la part exterior d'aquesta paret, on hi ha una pica semicircular feta de pedra viva.

CRONOLOGIA	s. XX
BIBLIOGRAFIA	

4. ESTAT DE CONSERVACIÓ

ESTAT DE CONSERVACIÓ	
INTERVENCIONS	

5. PROTECCIÓ DE L'ELEMENT

GRAU DE PROTECCIÓ	A		
USOS PERMESOS	Infraestructura (extracció d'aigua)		
ELEMENTS A PRESERVAR	El conjunt de l'element, tant la part soterrada com l'exterior, incloent la maquinària i la pica.		
INTERVENCIONS PREFERENTS I ADMISSIBLES	IP: - IA: Restauració, conservació, consolidació.		
PROTECCIÓ ESPECÍFICA		**DECLARACIÓ**	

6. DEFINICIÓ DE LA ZONA DE PROTECCIÓ

Es delimita com a zona de protecció inedificable una franja envoltant la mota determinada per una distància de 5 metres, comptats a partir de la seva cara exterior.

LOCALITZACIÓ CARTOGRÀFICA

CODI D'IDENTIFICACIÓ	SI-9

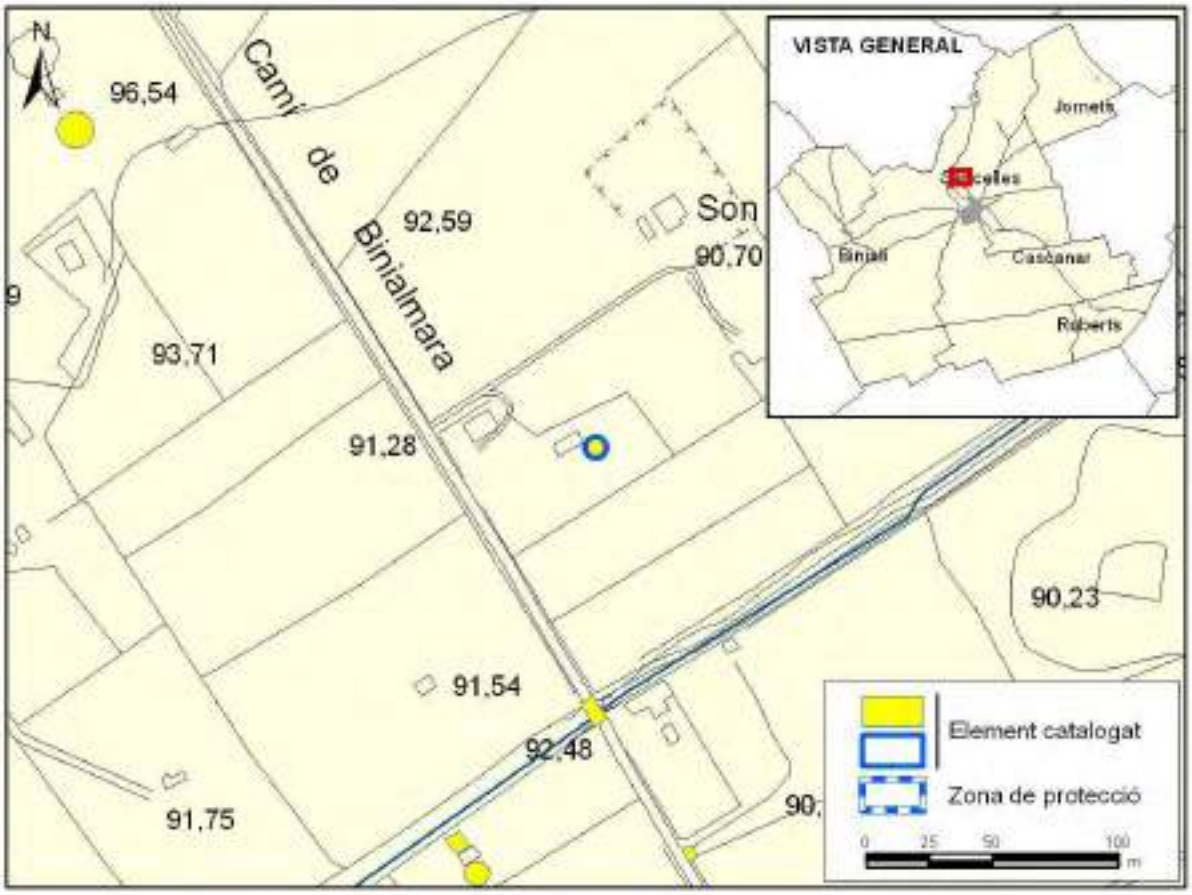

FOTOGRAFIES

1. IDENTIFICACIÓ

DENOMINACIÓ	**Sínia al camí de Son Roig 1**	**CODI**	**SI-10**
TIPOLOGIA	Sínia		
ÚS ACTUAL	Desús		
AUTORIA			
ESTIL O CORRENT	Popular		

2. LOCALITZACIÓ

NUCLI O PARATGE			
ADREÇA / ACCÉS	Camí de Son Roig		
COORDENADES UTM	X: 490539	Y: 4389320	
REFERÈNCIA CADASTRAL	07047A007001480000OL		
ENTORN / CLASSE DE SÒL	Rústic		

3. DESCRIPCIÓ

Conjunt composat per una sínia i dos safareigs. Aquesta sínia es troba situada més amunt que el nivell del sòl, enfilada sobre un turonet de terra. El pou és ovalat i està paredat en verd.
El vògit de la sínia està format per un arbre de ferro que aguant una perxa de fusta; el jou, de fusta, va lligat a l'arbre per davall la perxa. El sistema de transmissió del rodet és per un engranatge de ferro, i va lligat a una roda de ferro bastant ample i amb el pintes bastant distanciats entre sí, els creuers són radials. El rest és de ferro , té restes de fusta i és articulat, està compost per dues cadenes de peces de ferro; la trugeta també és de ferro.
El mecanisme està suportat per dos pilars, un a cada lateral llarg del tancament del pou, fets de marès i units entre sí per dues parets d'aproximadament 1 metre d'alçada.
La sínia està connectada amb un petit safareig de secció quadrada, el qual està connectat amb un safareig, també de secció quadrada, però més gran.

CRONOLOGIA	s. XX
BIBLIOGRAFIA	

4. ESTAT DE CONSERVACIÓ

ESTAT DE CONSERVACIÓ	
INTERVENCIONS	

5. PROTECCIÓ DE L'ELEMENT

GRAU DE PROTECCIÓ	A		
USOS PERMESOS	Infraestructura (extracció d'aigua)		
ELEMENTS A PRESERVAR	El conjunt de l'element, tant la part soterrada com l'exterior. S'inclou la maquinària i els safarejos.		
INTERVENCIONS PREFERENTS I ADMISSIBLES	IP: - IA: Restauració, conservació, consolidació.		
PROTECCIÓ ESPECÍFICA		**DECLARACIÓ**	

6. DEFINICIÓ DE LA ZONA DE PROTECCIÓ

S'estableix una zona de protecció inedificable de cinc metres de radi amb centre al pou de la sínia.

LOCALITZACIÓ CARTOGRÀFICA

CODI D'IDENTIFICACIÓ	SI-10

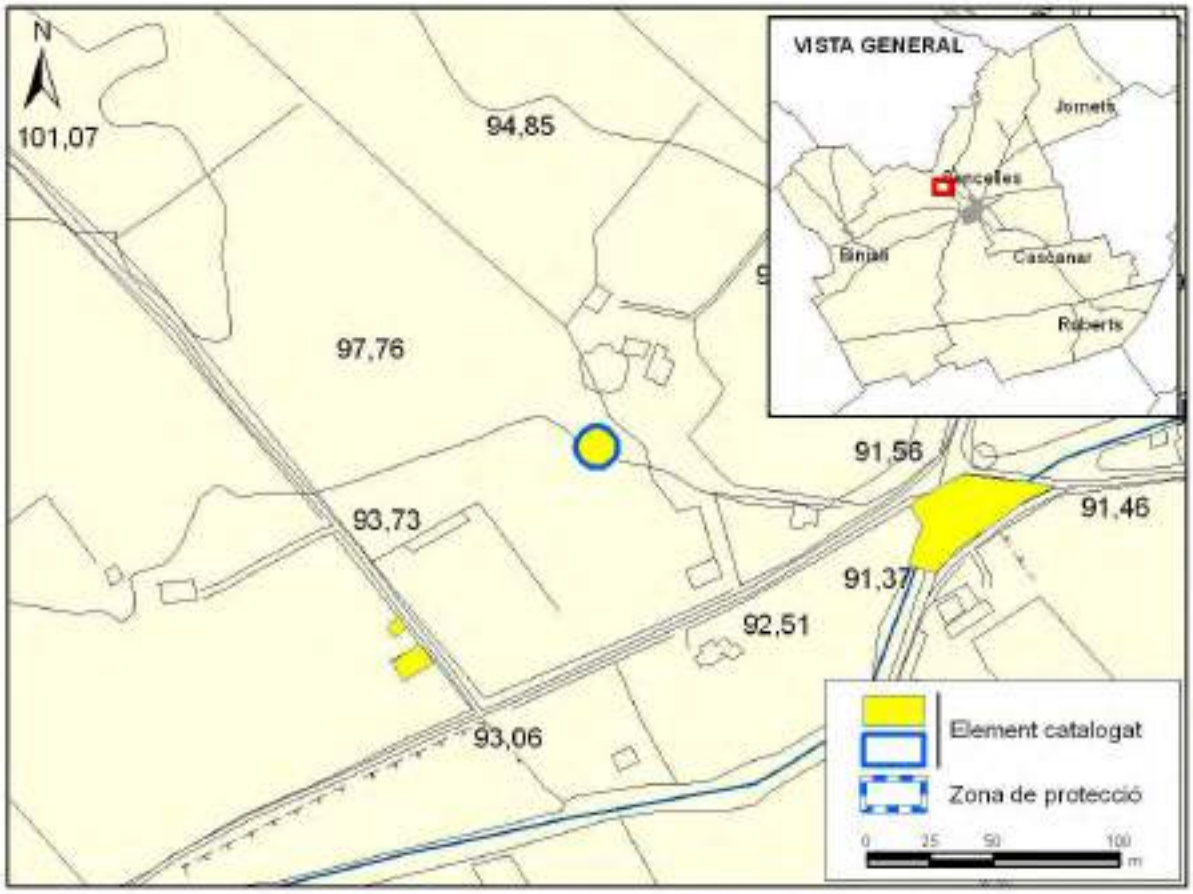

FOTOGRAFIES

1. IDENTIFICACIÓ

DENOMINACIÓ	**Sínia al camí de Binialmara 2**	**CODI**	**SI-11**
TIPOLOGIA	Sínia		
ÚS ACTUAL	Extracció d'aigua		
AUTORIA			
ESTIL O CORRENT	Popular		

2. LOCALITZACIÓ

NUCLI O PARATGE			
ADREÇA / ACCÉS	Camí de Binialmara		
COORDENADES UTM	X: 490992	Y: 4389407	
REFERÈNCIA CADASTRAL	07047A007000430000OH		
ENTORN / CLASSE DE SÒL	Rústic		

3. DESCRIPCIÓ

Conjunt en línia format per una sínia, una petita casa i un safareig.
La sínia està situada sobre una mota circular paredada en sec amb un sistema mixt de pedra viva a la part inferior i peces de marès la part superior. El pou és ovalat i paredat en sec.
El vògit està format per un arbre de ferro amb jou que aguanta una perxa de fusta. El sistema de transmissió del rodet és per engranatge, és de ferro i va lligat a la roda, també de ferro i amb els pintes curts i bastant propers els uns dels altres i amb els creuers radials. Dins la roda, i paral·lela a ella, hi ha una pica rectangular de la qual hi surt un conducte que comunica amb el safareig.
El conjunt del mecanisme està inserit dins la part alta de la paret de pedra i referit, de planta ovalada, i que va davallant gradualment des del lloc on s'insereix el rodet fins la banda oposada, tancant, així, el perímetre del pou.
Darrera la casa hi ha el safareig, de volum mitjà i de forma rectangular.

CRONOLOGIA	s. XX
BIBLIOGRAFIA	

4. ESTAT DE CONSERVACIÓ

ESTAT DE CONSERVACIÓ	Dolent
INTERVENCIONS	

5. PROTECCIÓ DE L'ELEMENT

GRAU DE PROTECCIÓ	A		
USOS PERMESOS	Infraestructura (extracció d'aigua)		
ELEMENTS A PRESERVAR	El conjunt de l'element, tant la part soterrada com l'exterior. S'inclou la maquinària i el safareig		
INTERVENCIONS PREFERENTS I ADMISSIBLES	IP: - IA: Restauració, conservació, consolidació.		
PROTECCIÓ ESPECÍFICA		**DECLARACIÓ**	

6. DEFINICIÓ DE LA ZONA DE PROTECCIÓ

Es delimita com a zona de protecció inedificable una franja envoltant la mota determinada per una distància de 5 metres, comptats a partir de la seva cara exterior.

LOCALITZACIÓ CARTOGRÀFICA

CODI D'IDENTIFICACIÓ	SI-11

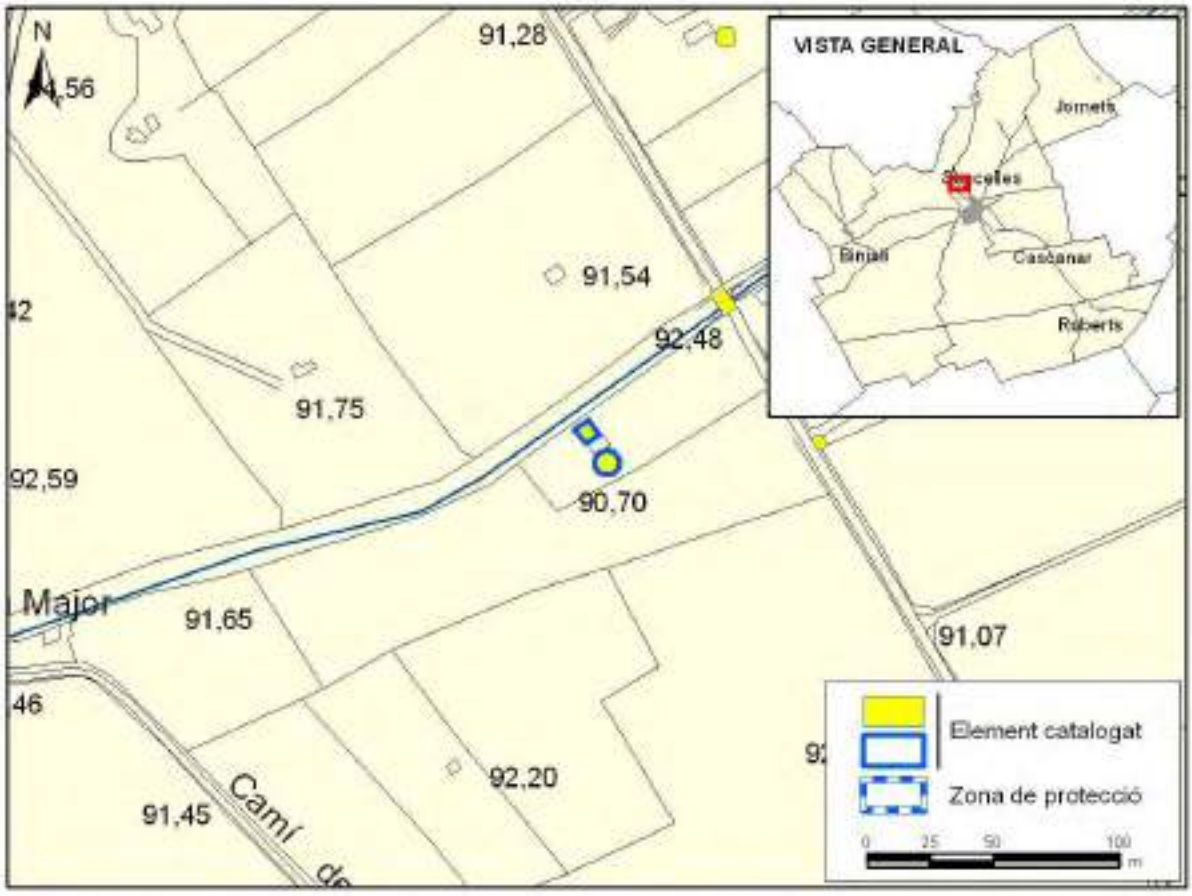

FOTOGRAFIES

1. IDENTIFICACIÓ

DENOMINACIÓ	**Sínia al camí des Terrer Blanc**	**CODI**	**SI-12**
TIPOLOGIA	Sínia		
ÚS ACTUAL	Desús		
AUTORIA			
ESTIL O CORRENT	Popular		

2. LOCALITZACIÓ

NUCLI O PARATGE			
ADREÇA / ACCÉS	Camí des Terrer Blanc		
COORDENADES UTM	X: 488629	Y: 4387730	
REFERÈNCIA CADASTRAL	07047A011000290000OT		
ENTORN / CLASSE DE SÒL	Rústic		

3. DESCRIPCIÓ

Està situada vora el camí des Terrer Blanc. Disposa d'una mota de pedra en sec, i conserva el coll i part de la maquinària. A la sínia, el vògit està format per un arbre de ferro que aguantava una perxa de fusta. El sistema de transmissió del rodet és per engranatge de ferro i anava lligat a una roda de tambor. Potser l'element més interessant de la sínia era la canaleta, de pedra, que conduïa l'aigua cap al safareig. Amb les obres de tancament de la finca, aquesta canaleta ha estat molt mutilada.

CRONOLOGIA	s. XIX-XX
BIBLIOGRAFIA	

4. ESTAT DE CONSERVACIÓ

ESTAT DE CONSERVACIÓ	Dolent
INTERVENCIONS	

5. PROTECCIÓ DE L'ELEMENT

GRAU DE PROTECCIÓ	A		
USOS PERMESOS	Infraestructura (extracció d'aigua)		
ELEMENTS A PRESERVAR	El conjunt de l'element, tant la part soterrada com l'exterior. S'inclou la maquinària, la canaleta i el safareig.		
INTERVENCIONS PREFERENTS I ADMISSIBLES	IP: - IA: Restauració, conservació, consolidació.		
PROTECCIÓ ESPECÍFICA		**DECLARACIÓ**	

6. DEFINICIÓ DE LA ZONA DE PROTECCIÓ

Es delimita com a zona de protecció inedificable una franja envoltant la mota determinada per una distància de 5 metres, comptats a partir de la seva cara exterior.

LOCALITZACIÓ CARTOGRÀFICA

CODI D'IDENTIFICACIÓ	SI-12

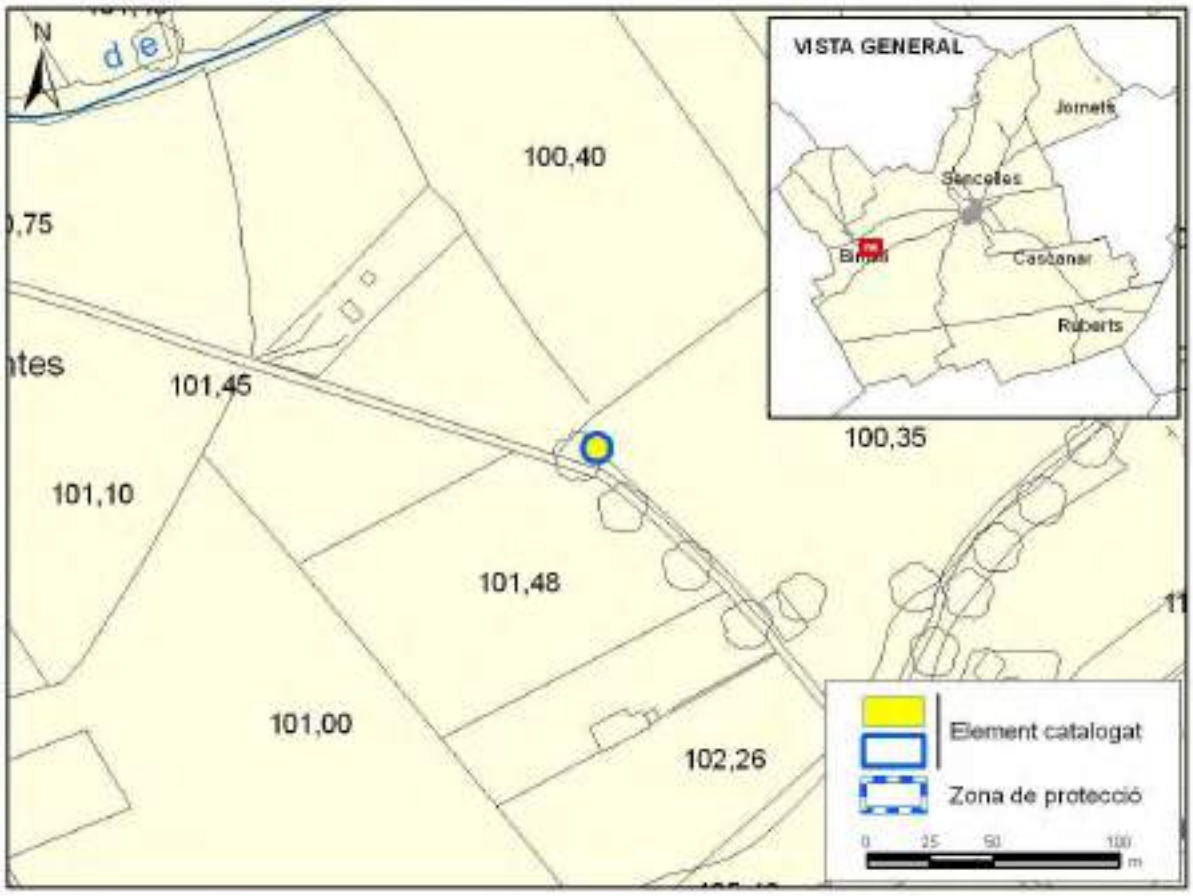

FOTOGRAFIES

1. IDENTIFICACIÓ

DENOMINACIÓ	**Sínia al camí de Montuïri 2**	**CODI**	**SI-13**
TIPOLOGIA	Sínia		
ÚS ACTUAL	Desús		
AUTORIA			
ESTIL O CORRENT	Popular		

2. LOCALITZACIÓ

NUCLI O PARATGE			
ADREÇA / ACCÉS	Camí de Montuïri		
COORDENADES UTM	X: 493847	Y: 4388374	
REFERÈNCIA CADASTRAL	07047A015002360000OJ		
ENTORN / CLASSE DE SÒL	Rústic		

3. DESCRIPCIÓ

Conjunt format per una sínia i dues piques. Aquesta sínia està ubicada al nivell del sòl. El pou és rectangular, amb els costats curts arrodonits, molt estret, la part inferior del pou és de terra i la superior està paredada en sec.
El vògit d'aquesta sínia està format per un arbre de ferro sense jou que segurament aguantava una perxa de fusta. El sistema de transmissió del rodet és per engranatges, i va lligat a una roda de ferro amb els pintes bastant junts els uns dels altres. El rest està format per cadúfols de test units a dues cadenes. Dins la sínia, i paral·lelament a ella, hi ha una pica rectangular que serveix per recollir l'aigua que treuen els cadúfols, aquesta pica s'aguanta per dues mènsules de marès que surten de la paret oposada a la que s'hi insereix el rodet.
El conjunt del mecanisme està inserit entre dos pilars de marès que estan a la paret més alta que envolta el pou, el qual està tancat per una paret de planta ovalada bastant degradada, que va davallant gradualment des del lloc on s'insereix el rodet fins la banda oposada. Les parets, són de pedra viva, i estan paredades en sec.
A un lateral de la sínia hi ha una pica de pedra viva de forma rectangular molt malmesa.

CRONOLOGIA	s. XX
BIBLIOGRAFIA	

4. ESTAT DE CONSERVACIÓ

ESTAT DE CONSERVACIÓ	Dolent
INTERVENCIONS	

5. PROTECCIÓ DE L'ELEMENT

GRAU DE PROTECCIÓ	A		
USOS PERMESOS	Infraestructura (extracció d'aigua)		
ELEMENTS A PRESERVAR	El conjunt de l'element, tant la part soterrada com l'exterior, incloent la maquinària i la pica.		
INTERVENCIONS PREFERENTS I ADMISSIBLES	IP: - IA: Restauració, conservació, consolidació.		
PROTECCIÓ ESPECÍFICA		**DECLARACIÓ**	

6. DEFINICIÓ DE LA ZONA DE PROTECCIÓ

S'estableix una zona de protecció inedificable de cinc metres de radi amb centre al pou de la sínia.

LOCALITZACIÓ CARTOGRÀFICA

CODI D'IDENTIFICACIÓ	**SI-13**

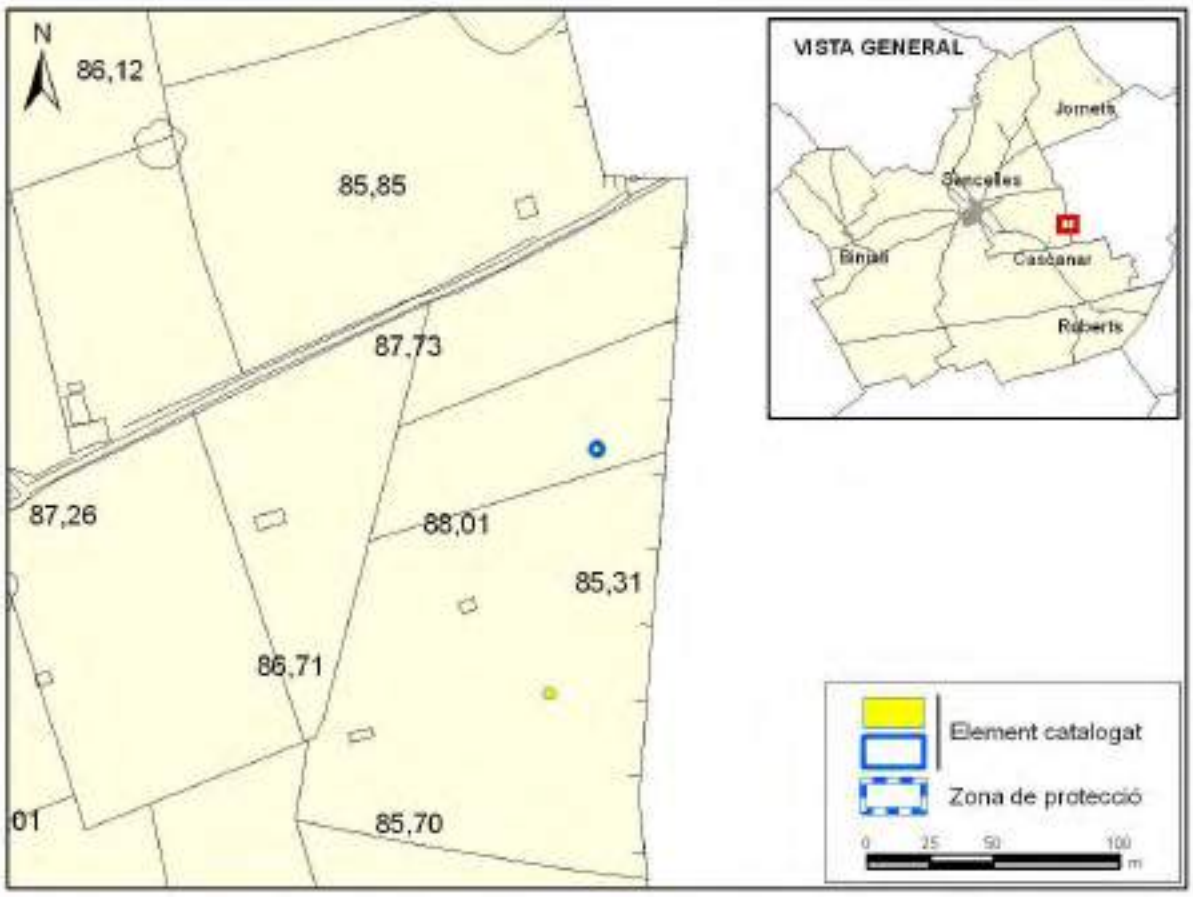

FOTOGRAFIES

1. IDENTIFICACIÓ

DENOMINACIÓ	**Sínia al camí de Montuïri 1**	**CODI**	**SI-14**
TIPOLOGIA	Sínia		
ÚS ACTUAL	Desús		
AUTORIA			
ESTIL O CORRENT	Popular		

2. LOCALITZACIÓ

NUCLI O PARATGE			
ADREÇA / ACCÉS	Camí de Montuïri		
COORDENADES UTM	X: 493828	Y: 4388277	
REFERÈNCIA CADASTRAL	07047A015002320000OR		
ENTORN / CLASSE DE SÒL	Rústic		

3. DESCRIPCIÓ

Conjunt format per una sínia i un petit dipòsit d'aigua. Aquesta sínia està situada al nivell del sòl. El pou és ovalat i està paredat en verd. A la sínia, el vògit està format per un arbre de ferro que aguanta una perxa de fusta; el jou, de ferro, va lligat a l'arbre per davall la perxa. El sistema de transmissió del rodet és per engranatge de ferro i va lligat a una roda de tambor completament de ferro, molt robusta i on els pintes formen calaixons amb una obertura a cada un que possibilita que l'aigua es dipositi a una petita pica, situada al costat oposat de la sínia al que s'insereix el rodet.
El mecanisme està suportat per dos pilars fets de peces de marès, un dels quals té un contrafort. Així, veiem com el pou està tancat per una paret d'aproximadament un metre d'alçada, feta de pedra i morter, i a un lateral, els pilars esmentats, així, la forma del coll és rectangular i té els costats curts arrodonits.
A les proximitats de la sínia, hi ha un petit dipòsit de secció rectangular fet de peces de marès.

CRONOLOGIA	s. XX
BIBLIOGRAFIA	

4. ESTAT DE CONSERVACIÓ

ESTAT DE CONSERVACIÓ	Dolent
INTERVENCIONS	

5. PROTECCIÓ DE L'ELEMENT

GRAU DE PROTECCIÓ	A		
USOS PERMESOS	Infraestructura (extracció d'aigua)		
ELEMENTS A PRESERVAR	El conjunt de l'element, tant la part soterrada com l'exterior. S'inclou la maquinària i el depòsit.		
INTERVENCIONS PREFERENTS I ADMISSIBLES	IP: - IA: Restauració, conservació, consolidació.		
PROTECCIÓ ESPECÍFICA		**DECLARACIÓ**	

6. DEFINICIÓ DE LA ZONA DE PROTECCIÓ

S'estableix una zona de protecció inedificable de cinc metres de radi amb centre al pou de la sínia.

LOCALITZACIÓ CARTOGRÀFICA

CODI D'IDENTIFICACIÓ	SI-14

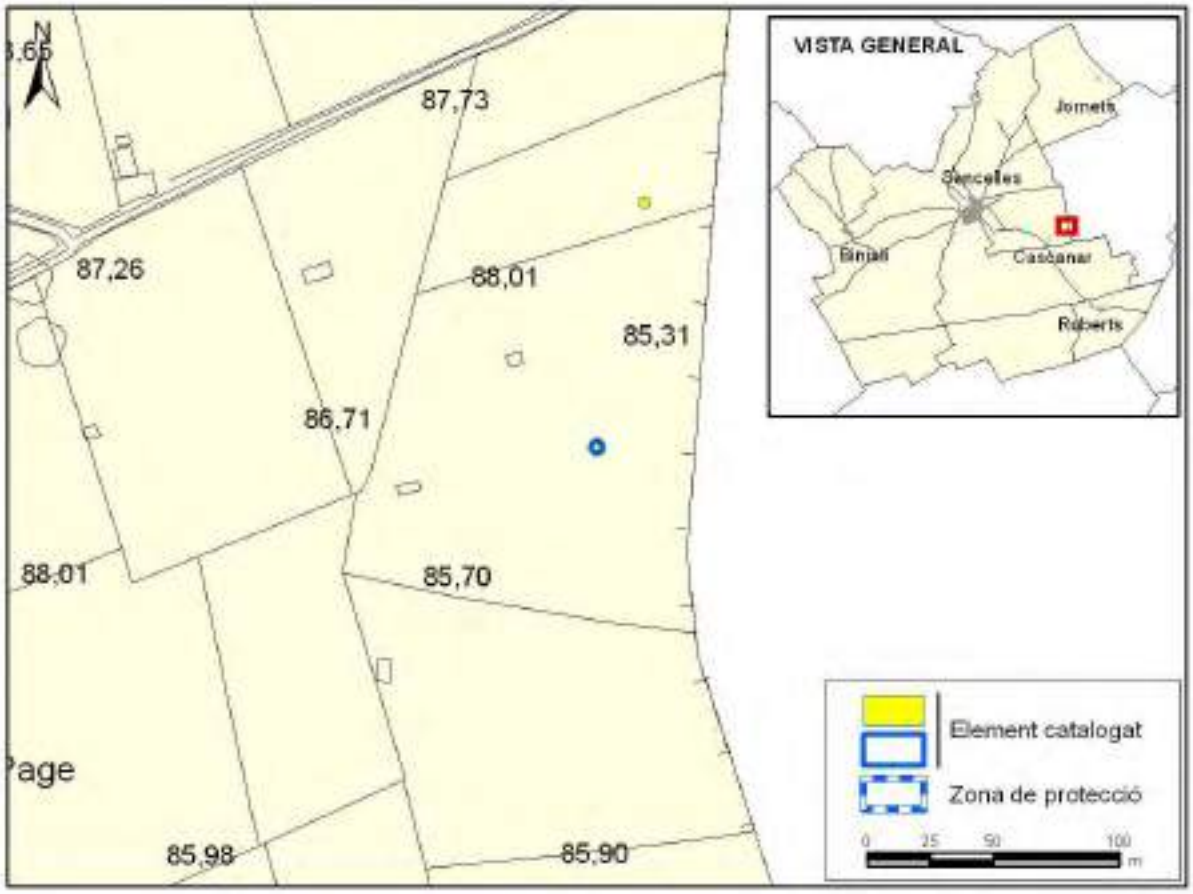

FOTOGRAFIES

1. IDENTIFICACIÓ

DENOMINACIÓ	**Sínia de Can Bassa**	**CODI**	**SI-15**
TIPOLOGIA	Sínia		
ÚS ACTUAL	Desús		
AUTORIA			
ESTIL O CORRENT	Popular		

2. LOCALITZACIÓ

NUCLI O PARATGE	Can Bassa		
ADREÇA / ACCÉS			
COORDENADES UTM	X: 494625	Y: 4386961	
REFERÈNCIA CADASTRAL	07047A016001010000OQ		
ENTORN / CLASSE DE SÒL	Rústic		

3. DESCRIPCIÓ

Conjunt composat per una sínia i dues piques. La sínia, que pareix ser de rosari, està ubicada per damunt del nivell del sòl, sobre una mota circular paredada en sec. No hem pogut veure el pou.
El vògit de la sínia està format per un arbre de ferro amb jou per davall de la perxa de fusta. El sistema de transmissió del rodet és a través d'un engranatge multiplicador de ferro que va lligat a la roda, també de ferro, i en crespell, amb creuers radials. A un lateral hi ha una pastera. El conjunt del mecanisme està inserit entre dos pilars de marès.
A un costat de la mota de la sínia, hi ha dues piques rectangulars de marès.

CRONOLOGIA	s. XX
BIBLIOGRAFIA	

4. ESTAT DE CONSERVACIÓ

ESTAT DE CONSERVACIÓ	Dolent
INTERVENCIONS	

5. PROTECCIÓ DE L'ELEMENT

GRAU DE PROTECCIÓ	A		
USOS PERMESOS	Infraestructura (extracció d'aigua).		
ELEMENTS A PRESERVAR	El conjunt de l'element, tant la part soterrada com l'exterior, incloent la maquinària i les piques		
INTERVENCIONS PREFERENTS I ADMISSIBLES	IP: - IA: Restauració, conservació, consolidació.		
PROTECCIÓ ESPECÍFICA		**DECLARACIÓ**	

6. DEFINICIÓ DE LA ZONA DE PROTECCIÓ

Es delimita com a zona de protecció inedificable una franja envoltant la mota determinada per una distància de 5 metres, comptats a partir de la seva cara exterior.

LOCALITZACIÓ CARTOGRÀFICA	CODI D'IDENTIFICACIÓ	SI-15

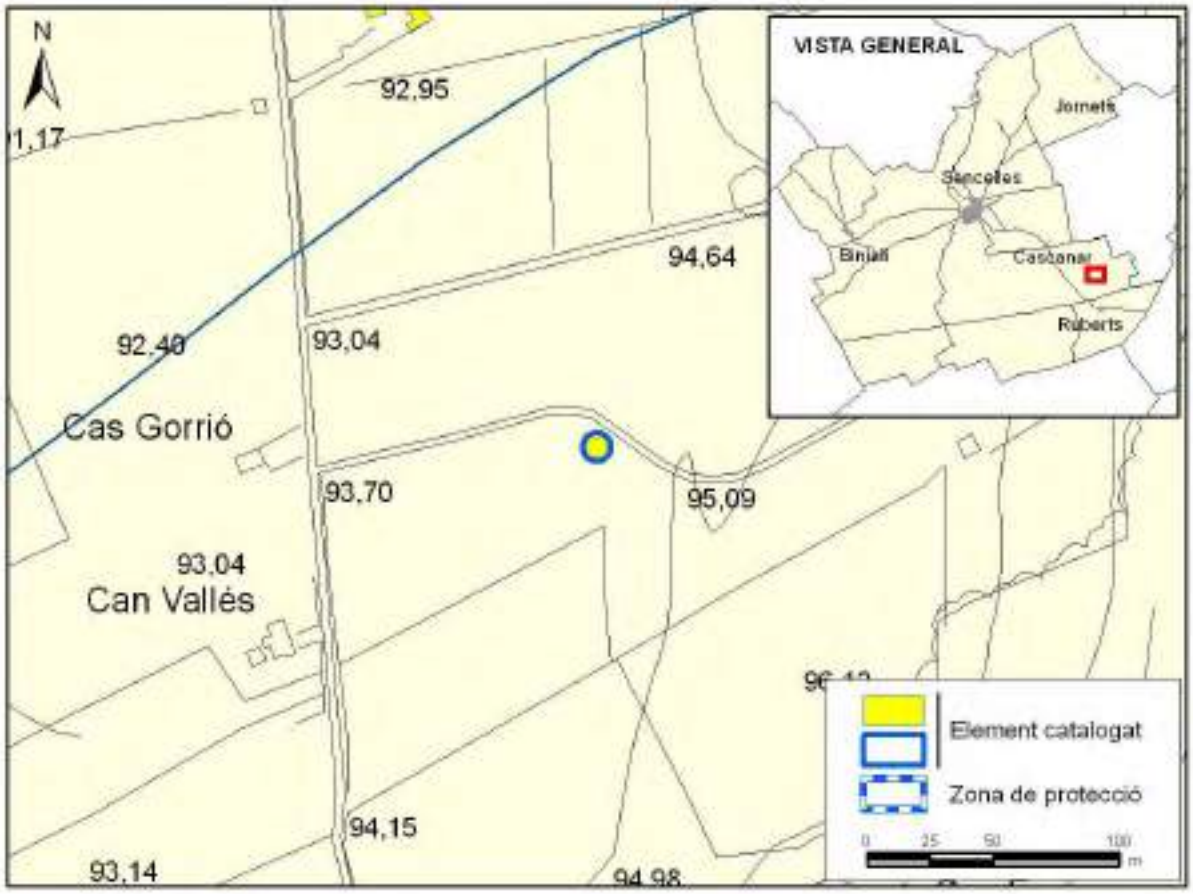

FOTOGRAFIES

1. IDENTIFICACIÓ

DENOMINACIÓ	**Sínia al camí de Montuïri 3**	**CODI**	**SI-16**
TIPOLOGIA	Sínia		
ÚS ACTUAL	Infraestructura (extracció d'aigua)		
AUTORIA			
ESTIL O CORRENT	Popular		

2. LOCALITZACIÓ

NUCLI O PARATGE			
ADREÇA / ACCÉS	Camí de Montuïri		
COORDENADES UTM	X: 493.834	Y: 4.388.135	
REFERÈNCIA CADASTRAL	07047A015002310000OK		
ENTORN / CLASSE DE SÒL	Rústic		

3. DESCRIPCIÓ

Conjunt format per una sínia, un petit dipòsit d'aigua i una caseta de marès d'un sol aiguavés. Aquesta sínia està situada sobre una mota d'un metre d'altura, paredada en sec. El pou és ovalat i està paredat en sec. Es conserva part de la maquinària, concretament els eixos horitzontal i el sistema de transmissió del rodet, per engranatge de ferro. El sistema és suportat per dues vigues de formigó armat.

Es conserven també dos pilars de marès i el travesser d'ullastre que suportava la maquinària original. L'aigua era recollida en un safaretxet quadrat, amb l'interior referit de ciment.

CRONOLOGIA	s. XX
BIBLIOGRAFIA	

4. ESTAT DE CONSERVACIÓ

ESTAT DE CONSERVACIÓ	Dolent. S'ha esbucat la coberta de teules de la caseta
INTERVENCIONS	

5. PROTECCIÓ DE L'ELEMENT

GRAU DE PROTECCIÓ	A		
USOS PERMESOS	Infraestructura (extracció d'aigua).		
ELEMENTS A PRESERVAR	El conjunt de l'element, tant la part soterrada com l'exterior, incloent la maquinària, el safaretxet i la caseta adossada a la mota		
INTERVENCIONS PREFERENTS I ADMISSIBLES	IP: Netejar la vegetació. Restaurar la teulada de la caseta. IA: Restauració, conservació, consolidació.		
PROTECCIÓ ESPECÍFICA		**DECLARACIÓ**	

6. DEFINICIÓ DE LA ZONA DE PROTECCIÓ

Es delimita com a zona de protecció inedificable una franja envoltant la mota determinada per una distància de 5 metres a comptar desde la seva cara exterior.

LOCALITZACIÓ CARTOGRÀFICA

CODI D'IDENTIFICACIÓ	SI-16

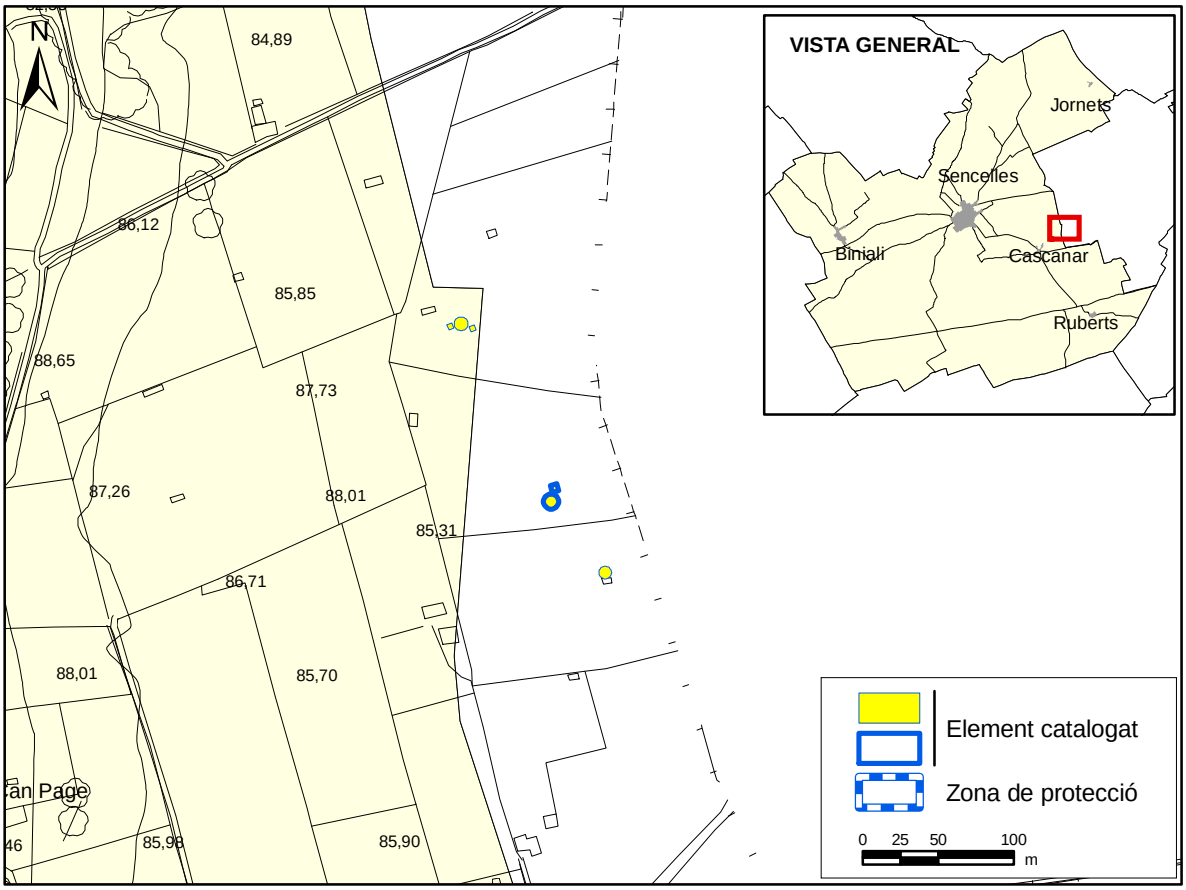

FOTOGRAFIA

DENOMINACIÓ	**Sínia al camí de Montuïri 4**	**CODI**	**SI-17**
TIPOLOGIA	Sínia		
ÚS ACTUAL	Infraestructura (extracció d'aigua)		
AUTORIA			
ESTIL O CORRENT	Popular		

2. LOCALITZACIÓ

NUCLI O PARATGE			
ADREÇA / ACCÉS	Camí de Montuïri		
COORDENADES UTM	X: 494.139	Y: 4.387.681	
REFERÈNCIA CADASTRAL	07047A016000930000OU		
ENTORN / CLASSE DE SÒL	Rústic		

3. DESCRIPCIÓ

Conjunt format per dos cossos adossats, situats a la partió amb el camí de Montuïri. El cos situat al sud constitueix la sínia pròpiament dita. La sínia està situada sobre una mota redona de gran altura, paredada en verd, a la qual s'accedeix mitjançant una rampa. La part superior de la mota es resol amb cantons de marès.

El cos del sud és una edificació quadrangular d'una planta, paredada en verd i de coberta plana. A les façanes nord-oest i nord-est s'obren sengles portals emmarcats en marès, material emprat també a les cantoneres i a la cornisa que remata la façana. A l'interior es conserva un armariet lateral.

CRONOLOGIA	s. XX
BIBLIOGRAFIA	

4. ESTAT DE CONSERVACIÓ

ESTAT DE CONSERVACIÓ	Dolent. S'ha esbucat la coberta de la caseta
INTERVENCIONS	L'obertura del pou de la sínia han estat comdemnada mitjançant una placa de formigó.

5. PROTECCIÓ DE L'ELEMENT

GRAU DE PROTECCIÓ	A		
USOS PERMESOS	Infraestructura (extracció d'aigua).		
ELEMENTS A PRESERVAR	El conjunt format pels dos cossos, incloent tant la part soterrada com l'exterior.		
INTERVENCIONS PREFERENTS I ADMISSIBLES	IP: Reparar la coberta de la caseta. IA: Restauració, conservació, consolidació.		
PROTECCIÓ ESPECÍFICA		**DECLARACIÓ**	

6. DEFINICIÓ DE LA ZONA DE PROTECCIÓ

Es delimita com a zona de protecció inedificable una franja envoltant el conjunt determinada per una distància de 5 metres a comptar desde la seva cara exterior.

LOCALITZACIÓ CARTOGRÀFICA

CODI D'IDENTIFICACIÓ	SI-17

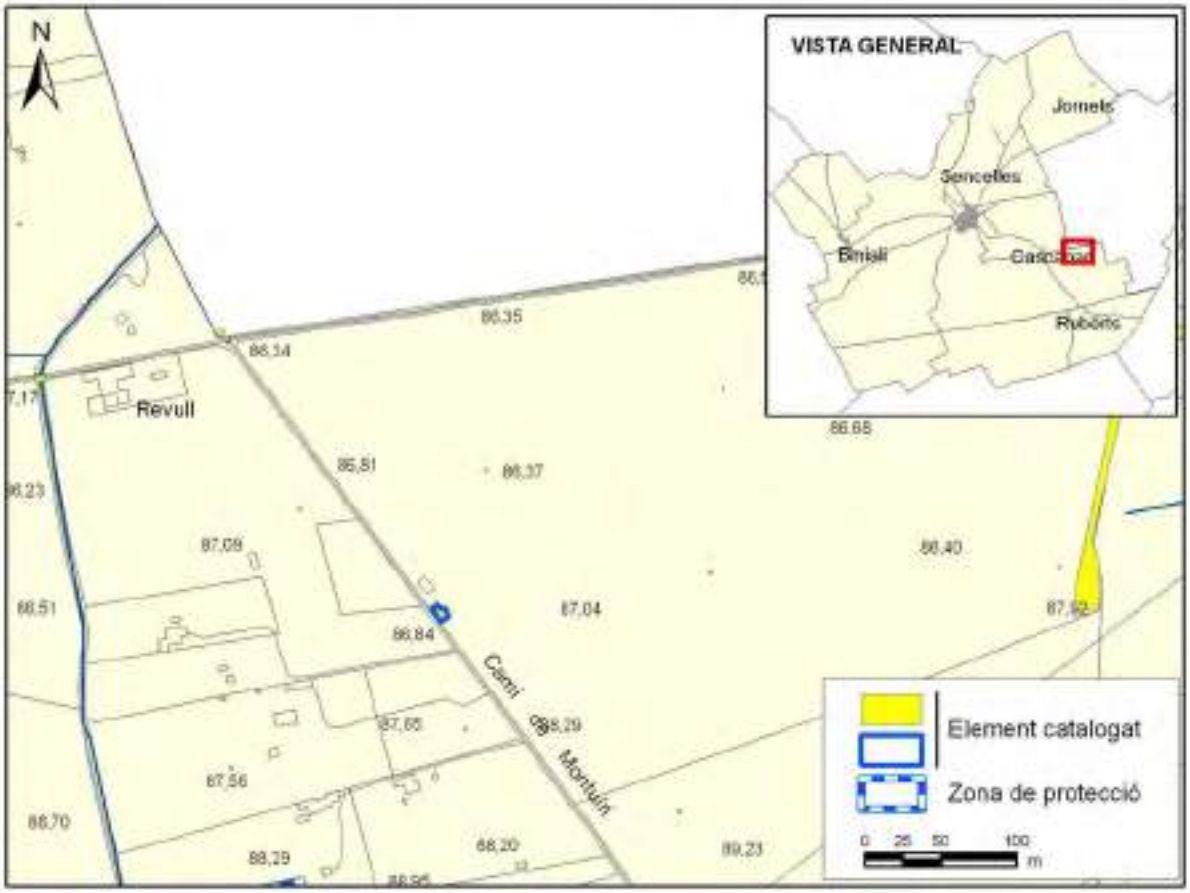

FOTOGRAFIA