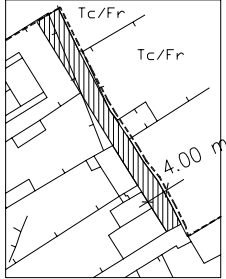
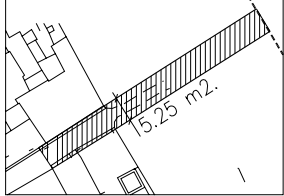


ALINEACION -1- esc. 1/500



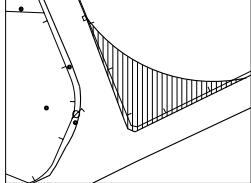
ALINEACION -4- esc. 1/500



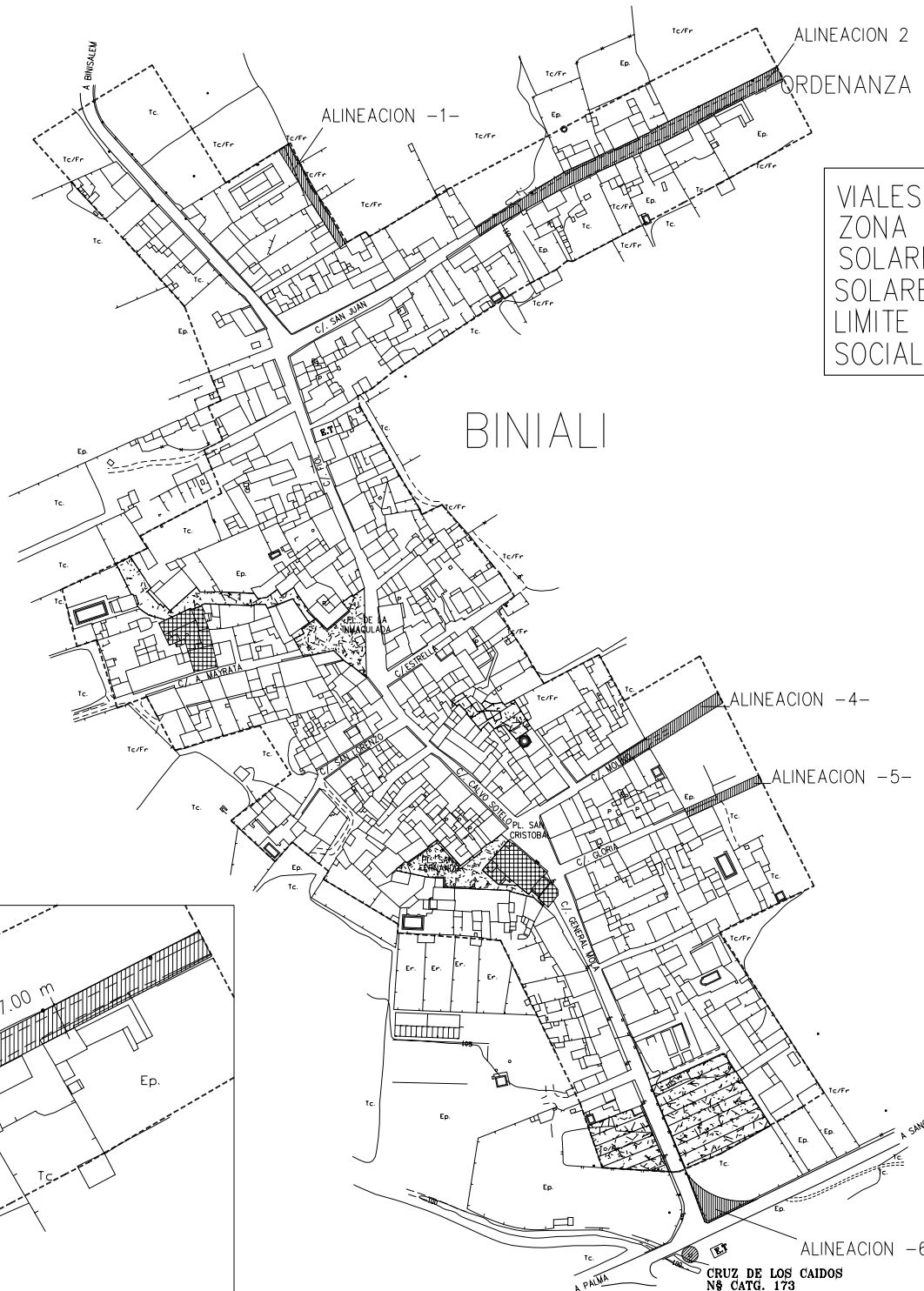
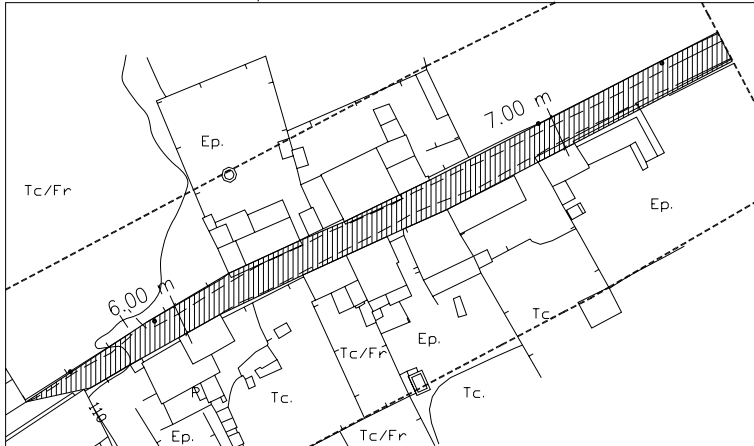
ALINEACION -5- esc. 1/500



ALINEACION -6- esc. 1/500



ALINEACION -2- esc. 1/500



ALINEACION 2
ORDENANZA EDIFICATORIA: CASCO ANTIG

VIALES Y ZONAS VERDES:	10.5
ZONA VERDE PRIVADA:	2.750 m ²
SOLARES SIN EDIFICAR:	324 m ²
SOLARES EDIFICADOS:	60
LIMITE CASCO URBANO:	82.
SOCIAL Y EQUIPAMIENTOS:	950 m ²

	DELIMITACION CASCO
	ALINEACIONES
	EQ-1 950 m ²
	ZONA VERDE 3.100 m ²
	ZONA VERDE PRIVADA 2.750 m ²
	CRUZ
	MOLINO IPCE N° 9 Mol de Co's Xico

Arquitecto:	JOSE M. MAYOL COMAS	Emplazamiento:	BINALI
Abogado:	JOSE MIR CERDO	Municipio:	SANCELLES
Proyecto:	BINALI N.N.S.S. SANCELLES	PLANO N°	DC-2
Concepto:	ALINEACIONES CALIFICACIONES Y CLASIFICACIONES DEL SUELO URBANO DE BINALI	ESCALA	1/1.000
OBSERVACIONES			
DICIEMBRE-93 MODIFICACION APROBACION PROVISIONAL			
OCTUBRE-94 MODIFICACION APROBACION FINAL			
DIBUJADO:	COMPROBADO:	CLAVE:	FECHA
J.A.O.	J.M.C.	BR-DC	JUN-93
EL EQUIPO TECNICO:			
JOSE M. MAYOL COMAS			
JOSE MIR CERDO			

CRUZ DE LOS CAIDOS
N° CATG. 173